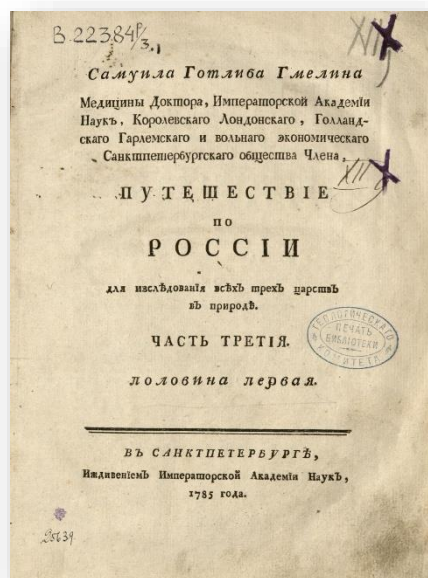


Путешествия по России для исследования трех царств естества

Путешествия – один из самых ранних и наиболее распространенных жанров старопечатных книг: описания конкретных мест, людей, обычаев, традиций, сделанных авторами во время их собственного пребывания в этих местах

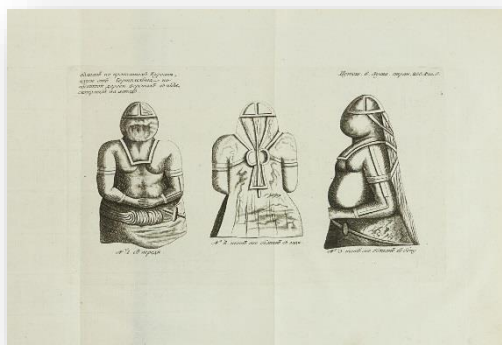




1. Гмелин С. Г. Путешествие по России для исследования трех царств естества . Ч.1; Ч.2 / Самуила Георга Гмелина, доктора врачебной науки, Императорской Академии наук, Лондонскаго, Гарлемскаго и Вольнаго экономического обществ члена. – В Санктпетербурге : При Императорской Академии наук, 1771-1777. – 642 с. разд.паг. : 63 л.ил., 4 л.план. – Шифр ВГБ: В22384р

Вначале книги помещено посвящение автора императрице Екатерине Алексеевне: «всеподданнейший раб С.Г. Гмелин». Иллюстрации выполнены, участником экспедиции "рисовальщиком Иваном Борисовым". Ч.1. Путешествие из Санктпетербурга до Черкаска, главнаго города донских козаков в 1768 и 1769 годах. Маршрут: Петербург - Новгород - Валдай - Тверь - Тула - Воронеж - Малороссия - Кубань - Черкасск. Ч.2. Путешествие от Черкаска до Астрахани : И пребывание в сем городе : С начала августа 1769 по пятое июня 1770 года. Планы: 1. План селения Сарпинскаго; 2. Представление местности, называемой Черепаха; 3. Изображение рукавов Волги и устьев оныя, по елику у них форватер, в близости около Астрахани; 4. Представление в соседстве подле Астрахани находящихся соленых озер ; подпись: "А. Рыков".

2. Зуев В.Ф. Путешественныя записки Василья Зуева от С.Петербурга до Херсона в 1781 и 1782 году. – В Санктпетербурге : при Императорской Академии наук, 1787. – [2], 274, [1] с., 10 л. ил. - Шифр В 22411р



Уникальное издание выдающегося российского ученого и просветителя второй половины XVIII века, академика Санкт-Петербургской Императорской Академии наук В.Ф. Зуева, посвящено описанию результатов научной экспедиции из Санкт-Петербурга через Москву на территорию Северного Причерноморья в 1781 г. Книга содержит обширный массив географических, исторических, этнографических, статистических и других сведений, касающихся, в основном, территорий от Москвы до Херсона.

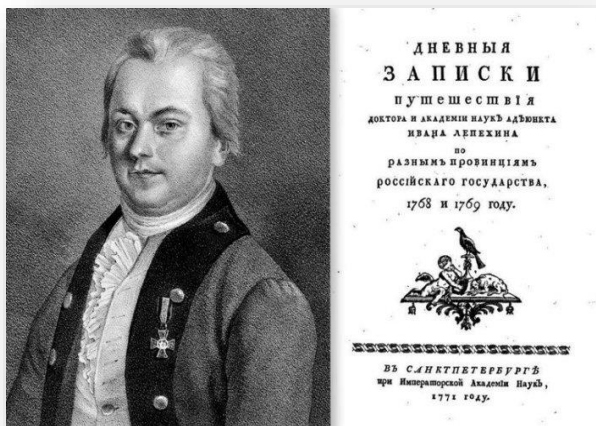


3. Крашенинников С.П. Описание земли Камчатки / сочиненное Степаном Крашенинниковым, Академии наук профессором. Т. 1-2. – В Санктпетербурге : При Императорской Академии наук, 1755. – В одном пер. - Шифр В22094р

Перед вами уникальное издание - труд Степана Петровича Крашенинникова «Описание земли Камчатки». Данная книга справедливо считается самой первой в истории России научной академической монографией. Одновременно это и самый первый русский комплексный

научный труд: ведь в нём с поразительной полнотой отражены ценнейшие сведения, относящиеся к самым различным наукам - к ботанике, зоологии, ихтиологии, лингвистике и истории, причем посвящена она одному из самых необычных регионов нашей страны - Камчатке.

Двухтомное издание, вышедшее в 1755 г., было снабжено 25 гравюрами, четыре из которых отображали виды полуострова и дальневосточных поселений: «Петропавловская гавань», «Охотский порт», «Камчатская огнедышащая гора», «Нижний Камчатский острог». Все иллюстрации исполнены художником Иоганном Гриммелем по рисункам И. Бергхана.




4. Лепехин И.И. Дневныя записки путешествія доктора и Академии наук адъюнкта Ивана Лепехина по разнымъ провинціямъ Россійскаго государства... Ч. 1. – В Санкт-Петербурге : При Императорской Академии наук, 1771. – 537 с. - Шифр Г1777р

Лепехин Иван Иванович (1740–1802) — путешественник, естествоиспытатель и лексикограф — принимал участие во многих экспедициях Императорской академии наук, целью которых был сбор естественно-исторических, географических и этнографических сведений в

различных провинциях России. В 1768–1772 гг. путешествовал по Уралу, Поволжью, Западной Сибири, в дальнейшем по русскому северу и западным губерниям России. Материалы, собранные во время этих поездок, легли в основу «Дневных записок путешествия», изданных в 1771–1805 гг. (четвертая часть издания вышла в свет уже после смерти Лепехина, благодаря одному из его помощников в экспедиции Н. Я. Озерецковскому).

И. И. Лепехин собрал ценный этнографический материал, касающийся образа жизни, нравов, религиозных верований чувашей, мордвы, зырян, вогуличей, татар, калмыков, киргизов, башкир. Описал обстановку и предметы домашнего обихода русских крестьян, способы ремесел, записал ряд легенд, преданий, примет и поверий. Сообщил немало сведений о предметах, представляющих археологический интерес. Рассказывая о минеральных богатствах России, описывал и заводы, их разрабатывающие, принимая во внимание интересы и науки, и промышленности. В записках Лепехин описал множество растений, животных, рыб, птиц, насекомых, причем, некоторые виды не были до него известны.




5. Миллер Г.Ф. Описание Сибирскаго царства и всех произшедших в нем дел, от начала а особливо от покорения его Российской державе по сии времена. Кн. 1 / Сочинено Герардом Фридериком Миллером, историографом и профессором Университета Академии наук ... ; [Перевели Василий Лебедев и Иван Голубцов]. – В Санктпетербурге : При Императорской Академии наук, 1750. – [14], 457, [33] с. – Шифр: B22120p

В 1750 году, учёный выпустил в свет первый том «Истории Сибири» под не принадлежащим ему заглавием «Описание Сибирскаго Царства» – «первый правильный учёный труд по сибирской истории», как сказал об этом исследовании век спустя другой русский учёный-этнограф А. Н. Пыпин. В пяти главах классического труда раскрывается история становления Сибири и городов сибирской земли с самых древнейших времен до принятия ее под Российскую державою.

Описание включает: «Известие о древних приключениях прежде Российского владения», «О изобретении Сибири и о приведении оной под Российскую державу донскими казаками», «О принятии Сибирской земли под Российскую державу», «О изгнании Хана Кучума из Сибири», а также о строении городов Тюмени, Тобольска и др, острогов Нарыма, Верхотурья, Туринска, Мангазеи, Томска и др. В конце книги помещены краткая хронологическая роспись Сибирской истории от рождества Христова до 1618 г. и алфавитный указатель («реэстръ»).

6.



Озерецковский Н.Я. Путешествие по озерам, Ладожскому и Онежскому, надворного советника, Императорской Академии наук академика ... Николая Озерецковскаго. - В Санктпетербурге : При Императорской Академии наук, 1792. - 335 с., XIII л. ил., план. - Шифр: Б4962р

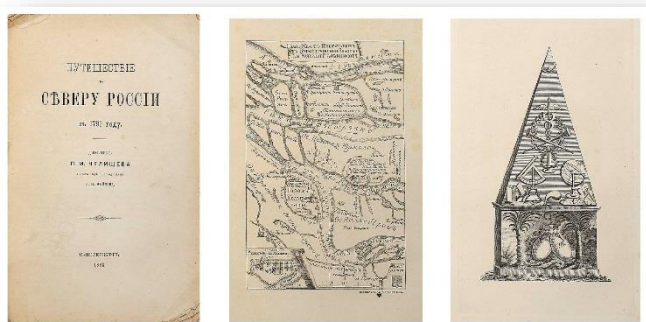
Данный труд, составленный в лучших традициях российских путешествующих академиков, отразил разностороннюю картину

природы обширного края, охватившие бассейны двух крупнейших озер Севера России: первые наброски физико-географической характеристики, очерк геологического строения и рельефа, описание растительности (от лесов до экзотических видов трав), животного мира (от зверей до насекомых) исследуемых территорий. Широко и полно описаны и сами озерные водоемы, от глубин и строения береговой линии до характеристики вод и обитателей водной толщи. Озерецковский Н.Я. - первый в географической литературе своего времени дал всеобъемлющее описание двух важнейших отечественных озер, тем самым став у истоков русского озероведения.



7. Паллас П.С. Краткое физическое и топографическое описание Таврической области / Сочиненное на французском языке Петром Палласом ... ; И переведенное Иваном Рижским. – В Санктпетербурге : Печатано в Императорской типографии, 1795. - [4], 72 с. – Шифр: Г7639р


Паллас П.С. был активным участником экспедиции в Крым в 1781-1782 гг. (еще до присоединения его к России) во главе с В. Ф. Зуевым, которую послала Петербургская Академия Наук. Ученый прожил тогда в здесь около семи месяцев. Он побывал во всех уголках, изучал Крымские горы, природные особенности, собрал коллекцию минералов, обследовал соляные озера. Результаты его наблюдений были изложены в отчете «Краткое физическое и топографическое описание Таврической области», опубликованное еще в 1795 году. В нем автор называет Тавриду «замечательной на земной поверхности страной в отношении физической географии и минералогии», а горы Крыма – книгой, «в которой испытатель естества весьма много найдет того, что может послужить к изъяснению состава нашего земного шара».



8. Челищев П.И. Путешествие по северу России в 1791 году : Дневник П.И.Челищева / издан под наблюдением Л.Н.Майкова. – С.-Петербург, 1886. – XII, 315 с., 12 л. ил. Шифр Г3757р

Петр Иванович Челищев (1745-1811) - близкий друг А. Н. Радищева, его соученик по Санкт-Петербургскому пажескому корпусу и Лейпцигскому университету. За отсутствием улик он не был привлечен по делу Радищева, но находился под сильным влиянием его гуманистических идей. Через десять месяцев после ссылки друга в Сибирь в 1791 г. Челищев предпринял путешествие по северному краю, во время которого вел "подробный журнал", в который день за днем


записывал ценнейшие сведения экономического и этнографического характера: начиная от памятников древности и кончая мелкими подробностями народного быта и составом чиновников в городах. Автор обстоятельно описывает народные промыслы, состояние торговли, промышленности и сожалеет о равнодушии правительства и представителей духовного сословия к нуждам населения. Путевые записки Челищева представляют богатый и ценный материал для изучения народной жизни русского севера конца XVIII века.



9. Щуровский Г. Геологическое путешествие по Алтаю, с историческими и статистическими сведениями о Колывано-Воскресенских заводах / Григория Щуровского. – Москва : В унив. тип., 1846. – X, [2], 426, IV, [1] с. + Атлас. Шифр: В6027р

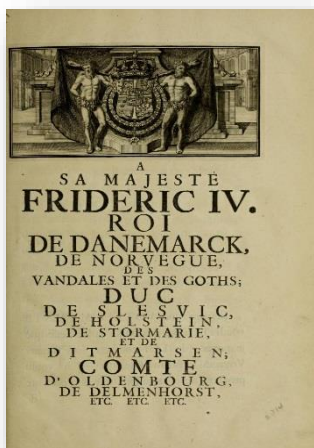
«Геологическое путешествие по Алтаю» стало логичным продолжением исследований, начатых на Урале. Автор проводит сравнение геологии Урала и Алтая, сопоставляет также две различные горные системы: Алтай и Алатау. И в том, и в другом случае предпринятые экспедиции стали первыми в своем роде, так же как первыми оказались обстоятельные и полноценные публикации полученных материалов. Исследование Алтая Щуровского впервые имело систематический и всеобъемлющий характер. Первое место в тексте занимает геологическая тематика, всесторонним знанием которой отличался ученый, а также описание действовавших на тот момент в промышленном масштабе

рудников. Книга построена как подробный полевой дневник, в то же время она легко читается как путевые заметки. Автор представил свой маршрут со всеми остановками и переездами. Рассказывая о Барнауле, исследователь детально описывает Колывано-Воскресенские заводы, далее он рассказывает о Локтевском и Томском заводах, добывающем предприятии в Егорьевске, Бухтарминской и Устькаменогорской крепостях на Иртыше, Шадринске и Омске. Кроме крупных населенных мест описаны и небольшие (деревни и поселки). Книга чрезвычайно насыщена научными сведениями, которые относятся к самым разным сферам. Так, Г.Е.Щуровский довольно подробно рассказывает о Чудских курганах и их сокровищах, обращается к данным Геродота, истории алтайского горного производства.



10. Georgi J.G. Bemerkungen einer Reise im Russischen Reich im Jahre 1772. Bd. 1 / Von Joh. Gottl. Georgi. – St.-Petersburg : bey der Kais. Acad. der Wissenschaften, 1775. – [16], 506 S. - Шифр Г4965р

Иоганн Готтлиб (Йоханн Готтлиб) Георги, также в России известен как Иван Иванович Георги (нем. Johann Gottlieb Georgi; 31 декабря 1729, селение Ваххольцхаген в Померании — 27 октября (8 ноября) 1802, Санкт-Петербург) — немецкий медик, химик, натуралист, этнограф, путешественник, профессор минералогии и академик Императорской Академии наук и художеств. В 1768–1774 гг. участвовал в экспедициях Петербургской Академии Наук под руководством П.С.Палласа, посетил Поволжье, Урал, Алтай, Байкал, Забайкалье. Итогом этнографических исследований Георги стало подробное иллюстрированное описание народностей, населяющих Россию - «Beschreibung aller Nationen des Russischen Reichs, ihrer Lebensart, Religion, Gebräuche, Wohnungen, Kleidung und übrigen Merkwürdigkeiten» («Описание всех народов Российского государства, их быта, вероисповедания, обычаев, жилищ, одежды и остальных отличий»).



11. Olearius A. Voyages très curieux et très renommez, faites en Moscovie, Tartarie et Perse / par le Sr. Adam Olearius... Т. 1-2. - Amsterdam, 1727. – 2 т. - Шифр Д1508р

Труд Олеария – самое знаменитое описание России XVII века. Ценнейший источник по историистраны в эпоху царствования Михаила Федоровича. В первый раз сочинение автора было издано в Шлезвиге в 1647 г., второе, переделанное самим Олеарием издание вышло в 1656 г., третье – в 1663, четвертое, уже после смерти автора – в 1696 году. Все эти издания были снабжены рисунками местностей, одежд, сцен домашней и общественной жизни, снятыми Олеарием с натуры. В середине XVII столетия книга была переведена на французский, голландский, английский и итальянский языки, лишь в XIX веке книга была переведена на русский язык.



12. Renovantz H.M. Mineralogisch-geographische und andere vermischte Nachrichten von den Altaischen Gebürgen Russisch-Kaiserlichen Anthails von H.M.Renovantz. – Reval, 1788, - XIX, [1], 272 с. - Шифр Г1116р

Одно из первых научных описаний природных богатств Алтая. 100 экземпляров данной книги было закуплено для Колывано-Воскресенских заводов. В 1792 г. Книга была переиздана в Петербурге (в переводе Севергина) под названием «Минералогические, географические и другие смешанные известия об Алтайских горах, принадлежащих к Российскому владению».

