ПОЛЕ•2021

В дальний путь

ВСЕГЕИ 1882

ПОЛЕ•2021

АЛАЗЕЙСКАЯ ПАРТИЯ

Московский филиал





Алазейская партия в полном составе,
снимок с квадрокоптера



Картируем со снятыми четвертичными отложениями?
Что делать, приходится снимать...



Лиственничный лес на г. Маган-Туос
с видом на Колымскую низменность



И проложим путь мы по березке и кочке, и ничто
не остановит в заполярной нас тайге



М.В. Герасимова изучает андезиты нельканской
свиты на северных склонах г. Маган-Туос



Ночь...



И.В. Сысоев за описанием
контактно измененных базальтов
нельканской свиты на восточном
отроге г. Холоонголоох



Камералка



И.В. Сысоев. Начальник Алазейской партии



М.В. Герасимова за описанием приконтактно
измененных андезитов нельканской свиты
на северном склоне г. Маган-Туос



Откуда дровишки (знак вопроса), из лесу, вестимо....



Плантации иван-чая



Коллювиальные высыпки
отлома палеотипных базальтов
нельканской свиты
на восточном отроге г. Холоонголоох



Слабая обнаженность участка - беда геолога.
Трудности закаляют



Стройка на базовом лагере идет полным ходом



Ходом к временному лагерю



Медвежий сезон, строим лабаз



Чем не средство
для транспортировки проб



Обустройство базового лагеря

1882 ВСЕГЕИ

ПОЛЕ•2021
АЛДАНСКАЯ ПАРТИЯ





Красная метка геофизиков



Броуновское движение



Здесь даже брусника размером с виноград



В любой не понятной ситуации - пей чай



Время для медитации



Где-то тут была канава...



Все, что нажито непосильным трудом...



Капитан первый поднимается на мостик



Каменная живопись



И все-таки она круглая!



Каменная бабочка



Маленький друг большого человека



Река Олекма



Первые заморозки



Портрет геолога
во весь рост



Пора в путь дорогу



Самое волнительный момент в маршруте



Улыбнитесь, вас снимают))



Налетай, торопись,
покупай живопись!!



Без окон, без дверей,
полна горница людей))

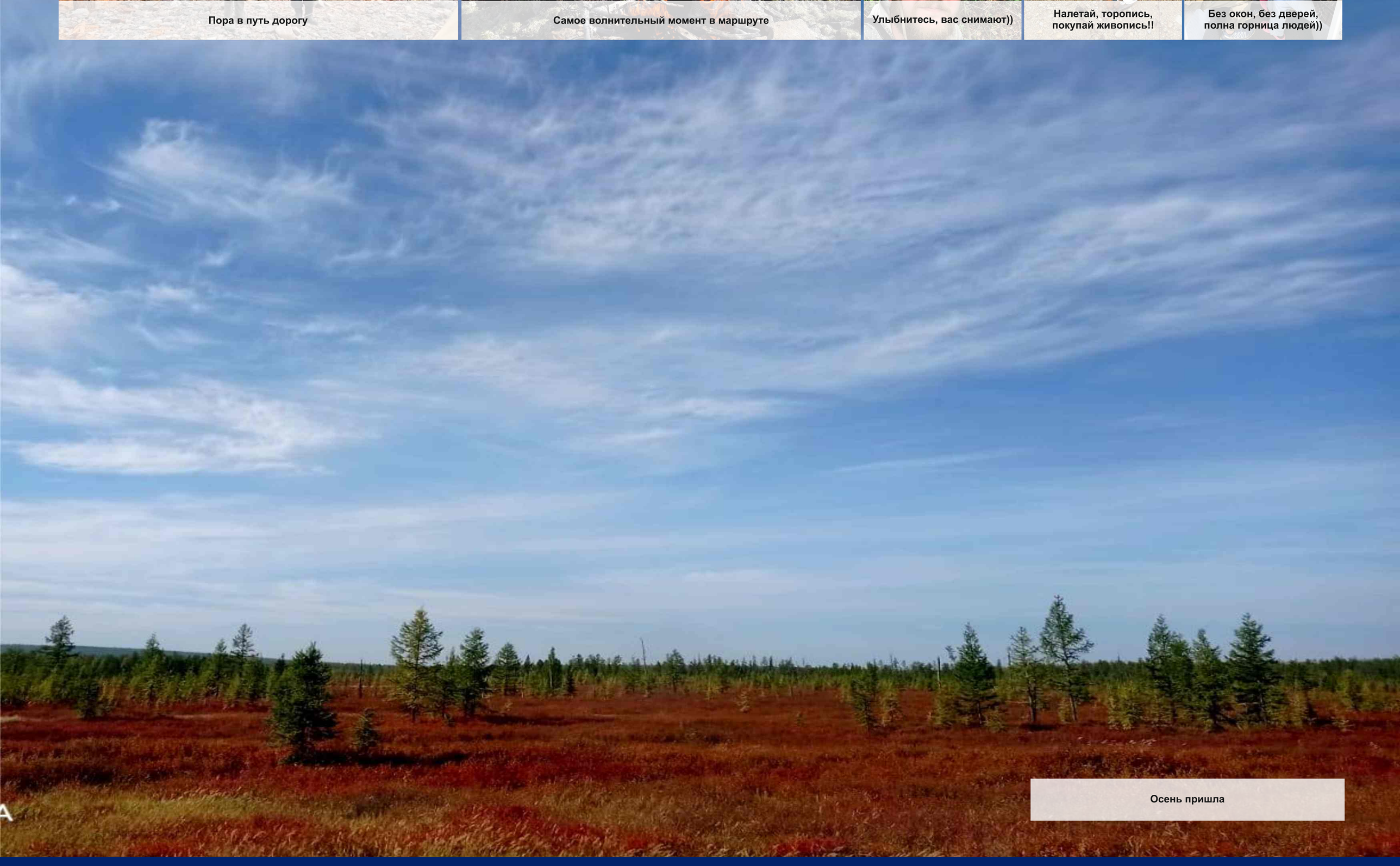

Осень пришла

1882 ВСЕГЕИ

ПОЛЕ•2021
АЛТАЙСКАЯ ПАРТИЯ





Время обеда никто не отменял



Шеф-повар Константин



Первый вечер в поле!



Дорога к “Змеиным горам”



Втроем документировать керн удобнее



. Маршрут под палящим солнцем на Мельничных сопках



Опробуем Sherpa



Когда вышли к людям



Тут, кстати, за кадром обнажение



Доизучение керна на базе Горно-алтайской экспедиции (Малоенисейское)



Полевой лагерь на карьере Крючковского полиметаллического месторождения



Подсолнухи-подсолнухи, а я маленький такой



Полевые закаты



Доизучение керна на базе Рудно-Алтайской экспедиции (Змеиногорск)



Мастер-класс по отбору проб



Подход по полям



Когда нашел базальты в метаосадочной толще... но это не точно



Маршрутная погода и боевой настрой



Работы на полдня



Нужно работать, работать, и нужно уметь отдыхать



Опять задернувано(((

1882 ВСЕГЕИ

ПОЛЕ•2021
АЛЯРМАУТСКАЯ ПАРТИЯ

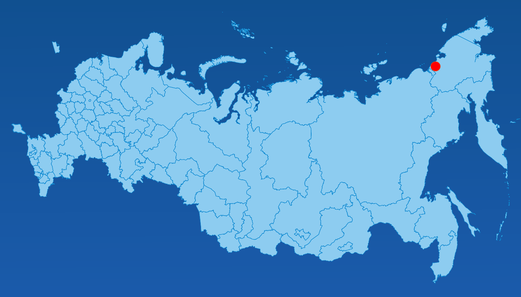



Переезд



Зима в июле



Алярмаутская партия



Временный маршрутный рабочий



Картирование флишоидных отложений



Начальник партии решает логистические задачи



Отбор проб



Лагерь на участке Кытеп. Вид сверху



Палеонтологические находки



Пейзаж со складчатостью



Полосчатость известняков



Лицо Севера



Долина реки Аттыквеем



Каньон реки Кытеп-Гуйтеньрывеем



Картирование известняков вернитаквеемской свиты



Туман над рекой Кытеп-Гуйтеньрывеем



Идеальная лимонитизация в ручье



Рабочий процесс



Радость от пребывания в маршруте



Домой с ускорением



Цветы в курумах

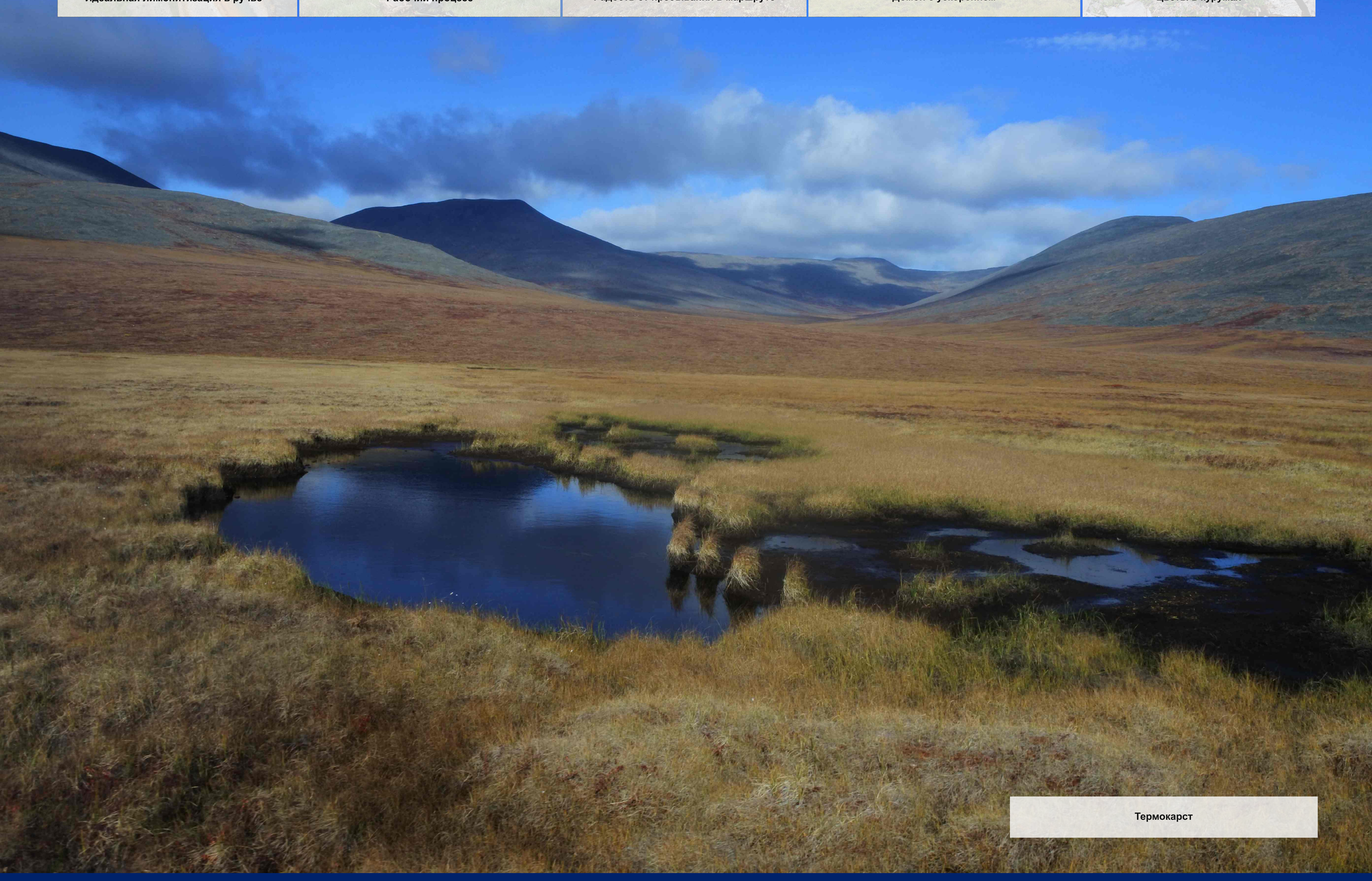

Термокарст

1882 ВСЕГЕИ

ПОЛЕ•2021
АНАБАРСКАЯ ПАРТИЯ

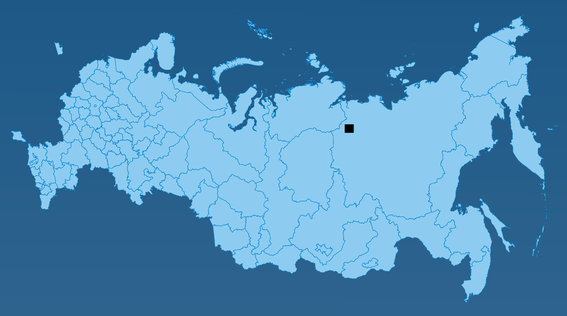



Если медведь придёт в лагерь...



Шеф-повар Константин



Снова вброд



Праздник



Dream Team



Переходим эту реку вброд



А там, за горами...



Когда на улице жара



Мастер-класс по отбору проб



Блестит или показалось...



В красивом месте и чай вкуснее



Говорят, если просушить после дождей тысячу пробных мешочков..



До лагеря уже рукой подать - часов пять



Немного ветрено



Добыча



На обеде



Не протащишь - не поплывешь



Отряд - Сплав!



Чувствуется лёгкое покалывание



Планирование - залог успеха



Портрет довольного геолога



Похожая на сотни остальных - литогеохимическая точка



Рабочий процесс



Редкий экземпляр



Красота заката

1882 ВСЕГЕИ

ПОЛЕ•2021
БАЙКАЛЬСКАЯ ПАРТИЯ

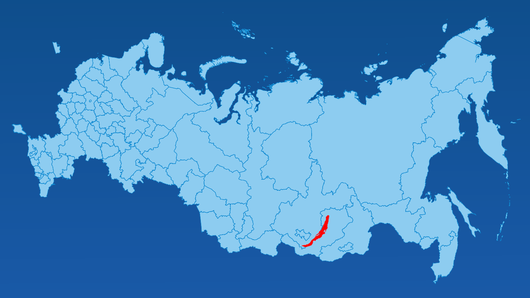



Осень на Байкале
(Автор Петров В. В.)



Баргузинский залив
(Автор Петров В. В.)



Дикий курорт на Кулиньих болотах
(Автор Петров В. В.)



Тажеранская степь. Бухта Ая
(Автор Малоштанов Н. М.)



Туман над бухтой
(Автор Малоштанов Н. М.)



Полевой лагерь
(Автор Малоштанов Н. М.)



За работой у водонапорной башни
(Автор Малоштанов Н. М.)



Речка из под горы
(Автор Заварзин И. В.)



Кирилл Андреевич готов к опробованию
(Автор Заварзин И. В.)



Без комментариев
(Автор Малоштанов Н. М.)



Мраморный карьер
(Автор Малоштанов Н. М.)



В ожидании погрузки
(Автор Малоштанов Н. М.)



Верблюд не дремлет
(Автор Петров В. В.)



Край язычников
(Автор Малоштанов Н. М.)



Байкал подо мною
(Автор Малоштанов Н. М.)



Покой
(Автор Малоштанов Н. М.)



Процесс термодегазации идет
(Автор Малоштанов Н. М.)



У шурфа на м. Облом
(Автор Заварзин И. В.)



В маршруте
(Автор Заварзин И. В.)



Сюда только морем
(Автор Заварзин И. В.)



Газовые грифоны со дна Байкала
(Автор Малоштанов Н. М.)



Замер Eh-pH. Кулиньи болота
(Автор Заварзин И. В.)



Хороша дорожка
(Автор Заварзин И. В.)



Полный потоп
(Автор Малоштанов Н. М.)



Перед погрузкой
(Автор Малоштанов Н. М.)







Кисельное озеро с глинистыми берегами
(Автор Малоштанов Н. М.)



Работы выполнены. Уезжаем

1882 ВСЕГЕИ

ПОЛЕ•2021
БАЛЫГЫЧАНСКАЯ ПАРТИЯ





Балыгычанская партия
(Автор Петров С. Ю.)



Животный мир Колымы
(Автор Петров С. Ю.)



Гостья
(Автор Серегин Г. С.)



Горные работы с высоты
(Автор Петров С. Ю.)



К полю готовы!!
(Автор Серегин Г. С.)



Полевой транспорт
(Автор Серегин Г. С.)



Главный геолог за работой
(Автор Серегин Г. С.)



После работы
(Автор Петров С. Ю.)



Связь заработала!
(Автор Петров С. Ю.)



Третья неделя, а спутника все нет
(Автор Серегин Г. С.)



Начальник и камни
(Автор Петров С. Ю.)

1882 ВСЕГЕИ

ПОЛЕ•2021
БЕЛОНОЧЕНСКАЯ ПАРТИЯ

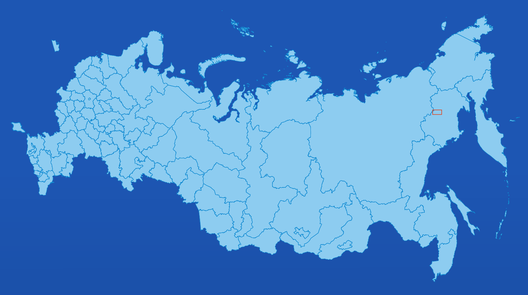



Я не понимаю, это болото или Санкт-Петербург?



Нет, у нас было стланика больше!



Когда из города передавали, что погода всю неделю будет солнечная



По левую руку от вас снова нет коренников



Солнечная Якутия, говорили они



Малоэтажный жилой комплекс за городом



Carpe diem



Солнце на 6 вечера, пора бы выходить
из этого маршрута



Главное-это поддержка



Есть у кого компас с собой?
Всё ещё не понятно, какой масштаб



Съешь ещё этих мягких магаданских ландориков да выпей чаю



Заметка на следующий год: брать с собой в гору
от 50 до 100 литров воды



Звериное шоссе



Хотелось бы мне
иметь с собой
не палку, а молоток



Дрон, в следующий раз не просто фоткай,
но ещё и пробу на возраст отбери, пожалуйста



Домой



Сейчас бы пюрешку с котлеткой



Команда



Обрывы реки
Академик Павлов

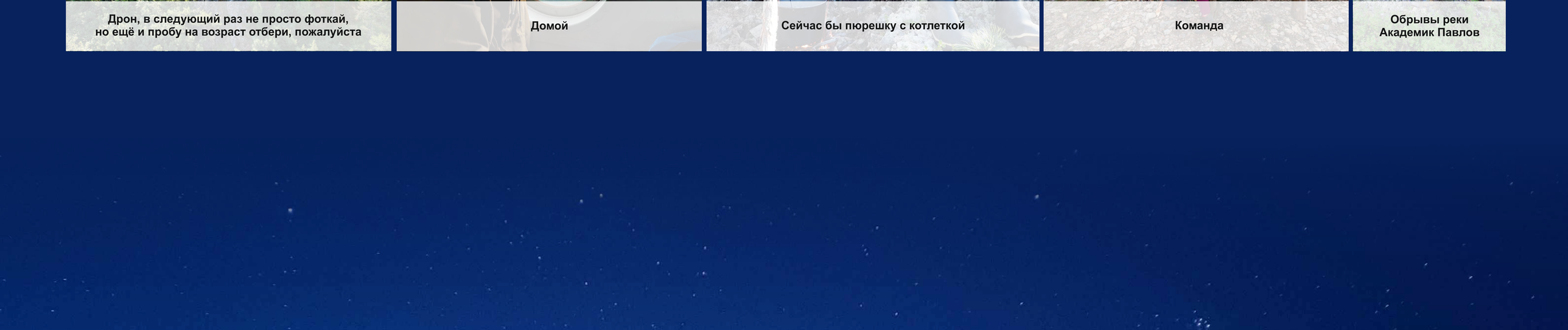

Тёмные ночи на Белоночекской

ПОЛЕ•2021
БОЛЬШЕВИСТСКАЯ ПАРТИЯ

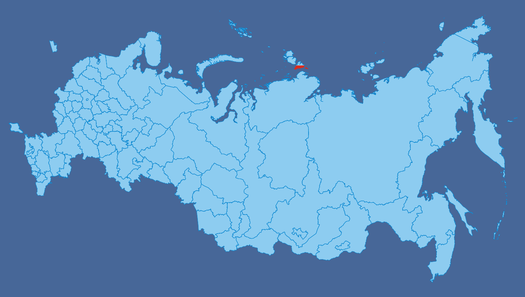



Вес взят



Земля плоская



Опробование террасы



Совещание на флювиогляциале



Зона смятия с силлом долеритов



База «СЕЗАРа» в бух. Солнечная



Трое в маршруте



Одиночество
(м. Мордовина)



Преодоление
Солнечнинского массива



Осень (ручей Трудный)



Ожидание



Потерянная энергия



Пролив Вилькицкого волнуется (Соленый лед)



Туман и непреодолимое
водное препятствие



Большевистская партия (А.Устинов,
И. Сендерский, Ф. Романов, А. Гавриш,
В. Дюрин, П. Громов, Б. Петрушков)



Цветы арх. Северная Земля
из коллекции И. Сендерского



Добыча воды



18-й полевой сезон И. В. Сендерского



Красные кембрийские породы



Река без аллювия

1882 ВСЕГЕИ

ПОЛЕ•2021
ВОРКУТИНСКАЯ ПАРТИЯ





Высокие борта Падимея



Бесконечный разрез



... а дальше пешком



А до города рукой подать...



После дождичка в четверг



Мастер-класс
от Михаила Александровича



Настоящая белая ночь



А там ли мы копаем



Визейский бастион



Золото тундры



Камеральный день



Вы кто такие?
Я Вас не звал....



Мерцал закат, как блеск клинка...



На Кайтоюнко



На Таръю



Остановка на триасе



Отбор борозды
по конгломератам



Пикетажка + карандаш



Планшет + Sherpa



Тату-это просто



То ли строматолиты, то ли coprolite



Разрез становится
интереснее



Воркутинские берега.
Возвращение к истокам



Закат на Таръю

1882 ВСЕГЕИ

ПОЛЕ•2021
ВОСТОЧНО-ЧУКОТСКАЯ ПАРТИЯ





Альмана Манджиева, СВКНИИ
(фото В. И. Дудановой)



Если медведь придёт в лагерь...



Ну здравствуй, полярный круг!
(фото Е. Н. Самойловой)



Выезд из Амгуэмы, пока еще в полном составе
(фото Е. Н. Самойловой)



Первый улов
(фото В. И. Дудановой)



Копай отсюда и до обеда…
(фото В. И. Дудановой)



Почти инопланетный пейзаж
(фото Е. П. Исаевой)



А я все чаще замечаю, что меня как будто кто-то подменил…
(фото Е. Н. Самойловой)



Река Пограничная
(фото В. И. Дудановой)



Жизнь удалась
(фото Е. Н. Самойловой)



Быт
(фото В. И. Дудановой)



Чайку не желаете? С. Н. Гуркин
(фото В. И. Дудановой)



Наш штурман, С. Н. Гуркин
(фото В. И. Дудановой)



Послеобеденный сон
(фото В. И. Дудановой)



Перевал на трассе Амгуэма – Эгвекинот. 11 сентября
(фото Е. П. Исаевой)



Три в одном - и вездеход, и катер, и подлодка
(фото Е. Н. Самойловой)



А сопки где-то впереди, в тумане…
(фото В. И. Дудановой)



Вот и зима пришла
(фото В. И. Дудановой)



К выезду готовы!
(фото Н. Г. Николаева)



Выходы туфов (р. Милюткайвеем)
(фото Е. Н. Самойловой)



Долина реки Милюткайвеем
(фото В. И. Дудановой)

1882 ВСЕГЕИ

ПОЛЕ•2021
ГЕОХИМИЧЕСКАЯ ПАРТИЯ

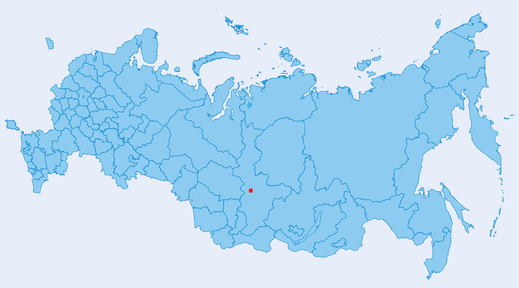



Водная тропа



HALO



Богатырь



Ветер, ветер ты могуч



Дачный домик



В маршруте



Готов к сплаву



Заплывшая штольня



Обеденный перерыв



Двойная защита



Забег с припятствиями



На работу



Объясняю последний раз



Складки



Партийный слет



Понедельник день тяжелый



Семь раз отмерь, один раз обойди



Скоро в путь



Зима близко

1882 ВСЕГЕИ

ПОЛЕ•2021
ГЫРБЫНЬИНСКАЯ ПАРТИЯ





Пыль Колымских дорог



В Усть-Нере нелётная погода



Вид с базовой станции на лагерь



Внезапный первый снег



Главный геофизик Медведев О. Ю.



Дальше только на вертолёте



Когда вариатор попал в воду

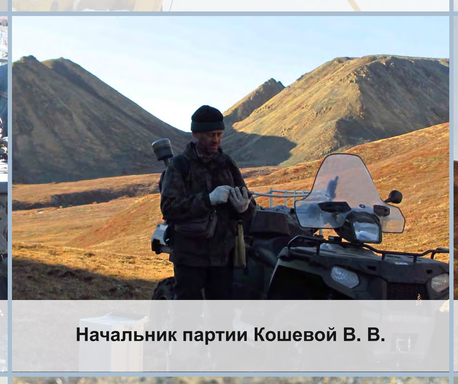

Начальник партии Кошевой В. В.



Не Кайлас. Но очень похоже



Обуваемся



Опять килька



Откуда снег в сентябре



Поздняя ягода



Портрет геофизика
(Автор Медведев Н. О.)



Похоже, они в чем-то сомневаются...



Предгорья хребта Черского



Пыль Колымских дорог



Река Нера



Связь по расписанию



Сейчас мы тебя полечим!



Только вперёд!

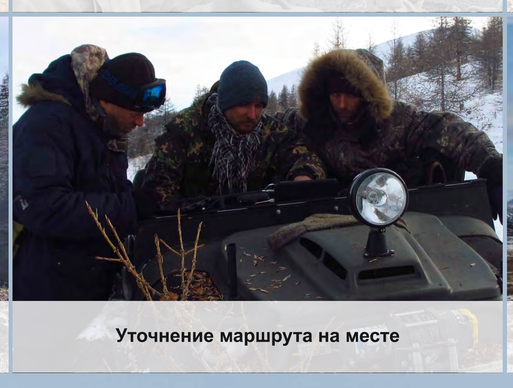

Уточнение маршрута на месте



Нам - туда



Якутский натюрморт



Хребет Улахан-Чистай

1882 ВСЕГЕИ

ПОЛЕ•2021
ДЖАЛАГУНСКАЯ ПАРТИЯ

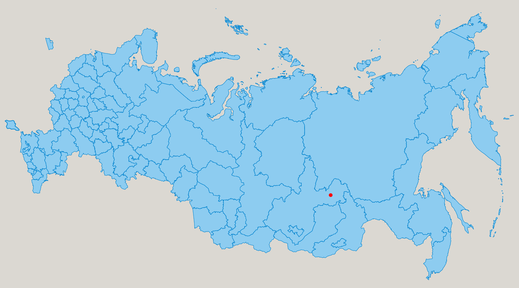



Завершение сезона



Долина



Беспилотный аэромагнитометрический комплекс



В живописном месте



Начало рабочего дня



Гравиметры идут на профиль



Д. А. Сергиевский (техник)



Д. К. Лохов (нач. партии)



Замер точки



А. А. Лихачёв (вед. геофизик)



Джалагунская партия



Джалагунские джунгли



На профиле



Красный ручей



Топопривиязка на точке



Посадка БПЛА



Калибровка гравиметра



Сульфидная руда



Точка на вершине хребта



И. А. Зеленухин (вед. геофизик)



Обработка данных



Подготовка БПЛА к вылету



Привал



Красота заката

1882 ВСЕГЕИ

ПОЛЕ•2021
ЕНИСЕЙСКАЯ ПАРТИЯ





Долина р. Балагтыг-Хем



Кажется, дождик начинается...



В дальний путь



Болотоходы в своей стихии



В ожидании заката



Главный геолог Вовшин Ю. Е. за работой



Есаул, есаул...



В степи стоял геолог



Верни, суслик, образец!



Геолог Сергеева Л. Ю. на обнажении



Маршрутная пара



Представительная донная проба



Фотоохота



Тяжело по зимнику ездить летом



Три коня и два богатыря



Три веселых друга



Там за туманами



Споры после маршрутов



Покоритель вершин (Савельев С. О.)



Рудоносные брекчии



Начальник партии Рассолов А. А. на точке наблюдения



На фоне Тоджинских озер



Две беды России



На перевале в Тоджу

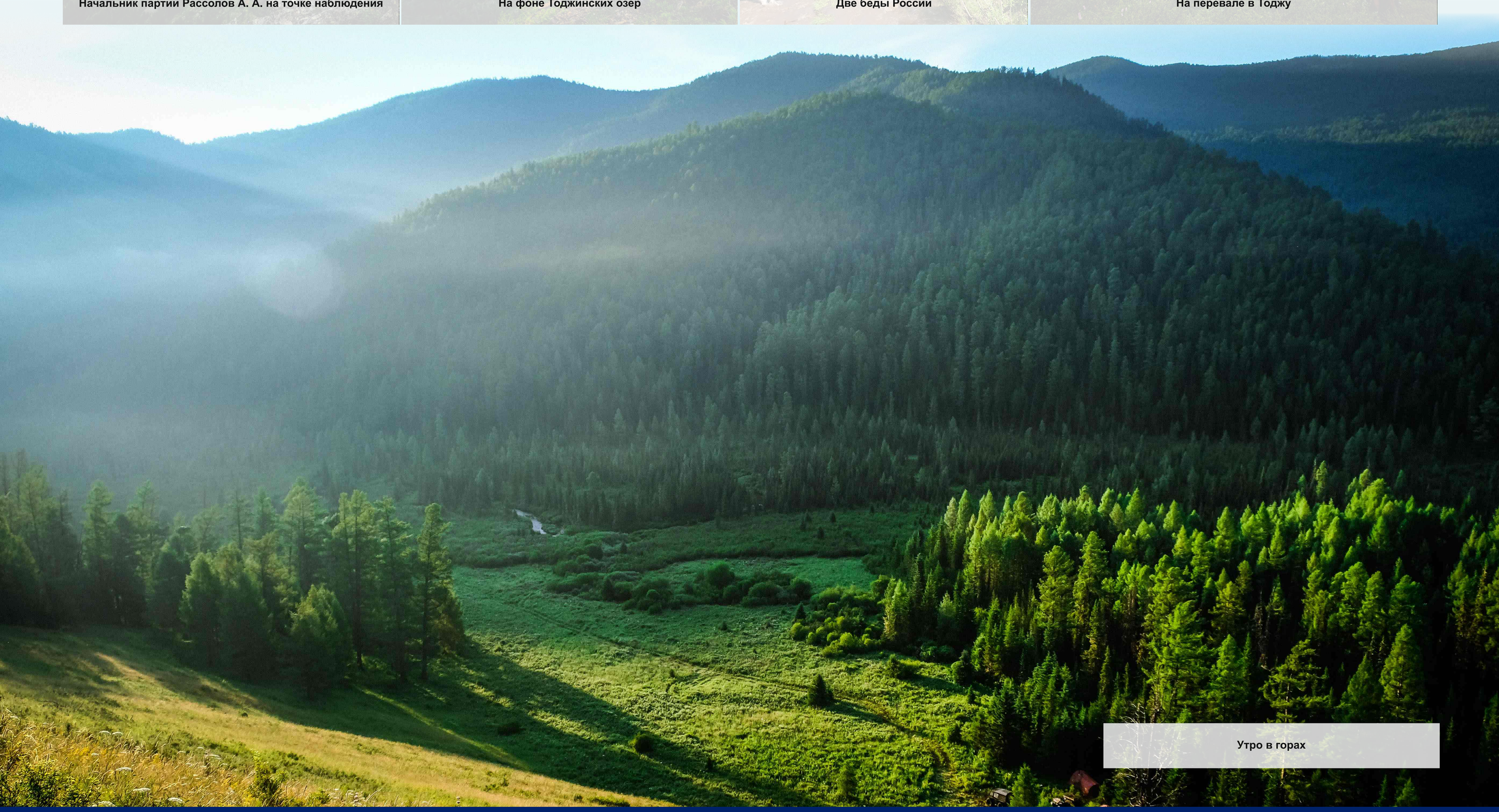

Утро в горах

1882 ВСЕГЕИ

ПОЛЕ•2021
КАЧИНСКАЯ ПАРТИЯ





Взгляд, устремленный вдаль



Близ обнажения



Гора Парагильмен



Брекчированные породы массандровской свиты



Горные козы



Накормленный путник



Конец маршрута



Инструктаж перед документированием



Где-то в лесу



Ожелезненные брекчированные известняки



Со студентами на обнажении



Коренной выход таврического флиша



На склонах Главной Гряды



Пробоотбор



Скала Кызыл-Таш



Отложения таврической серии



Опробование эоплейстоценовых отложений



Составляем эталонную коллекцию



Точка наблюдения



Цель близка

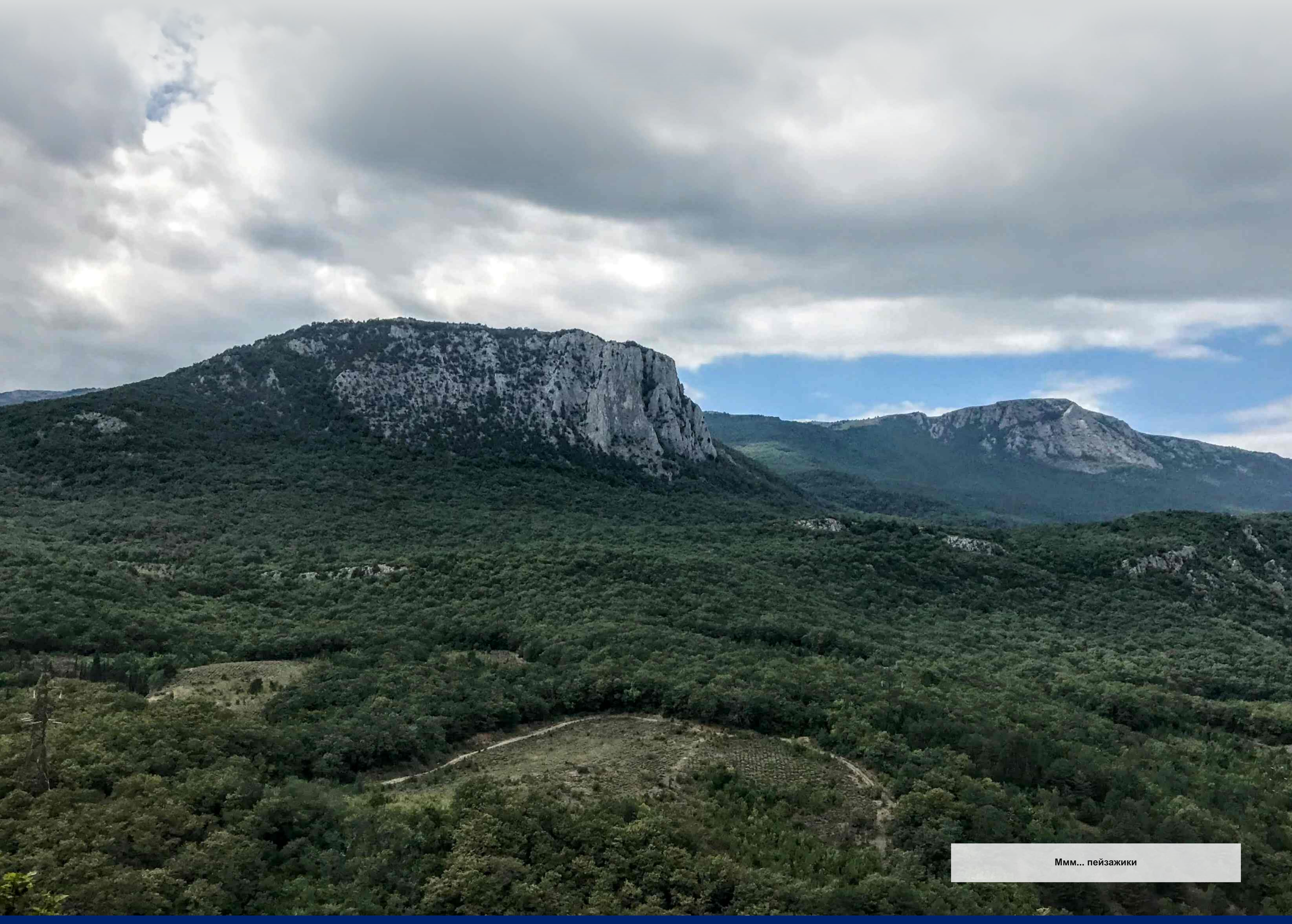

Ммм... пейзажики

1882 ВСЕГЕИ

ПОЛЕ•2021
КВАРКУШСКАЯ ПАРТИЯ





Звездная ночь на берегу Вишеры



Ветровал



Застряли



Взгляд сверху



Греби!

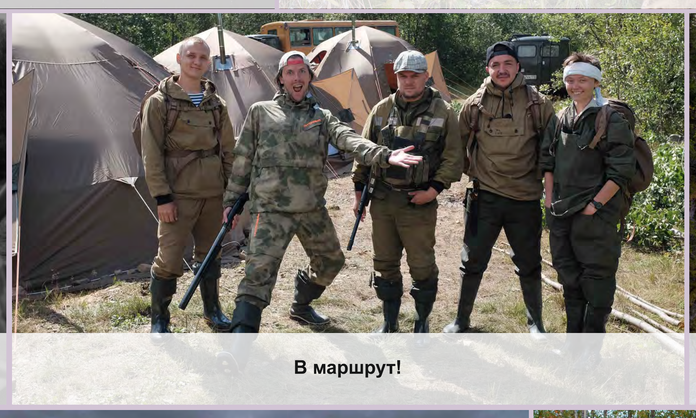

В маршрут!

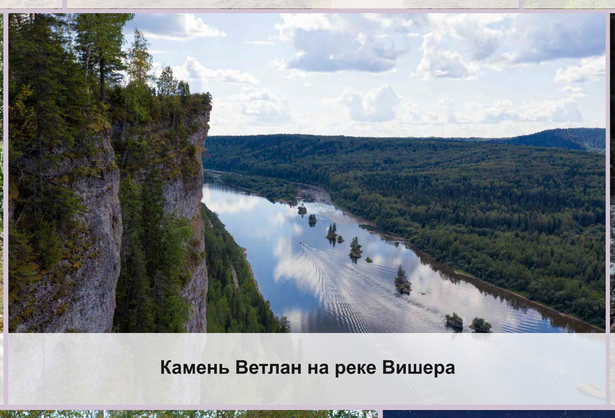

Камень Ветлан на реке Вишера



Неделя высокой моды в предгорьях Северного Урала



Ночевка в многоднемном маршруте



Камеральный день



Уральские дороги



Кваркушкая партия



Полевой лагерь партии под осенними звездами



Портрет геолога Захарова И. Н.



Музыкальная пауза



Начальник партии Коннов А. Г. обкатывает лодочный мотор



Очередной ремонт судна



Очередной ремонт судна



Сушилка



Пепелац сломался



Техник-геолог Папылев И. И.



Туманный рассвет



Утомился



Юный охотник

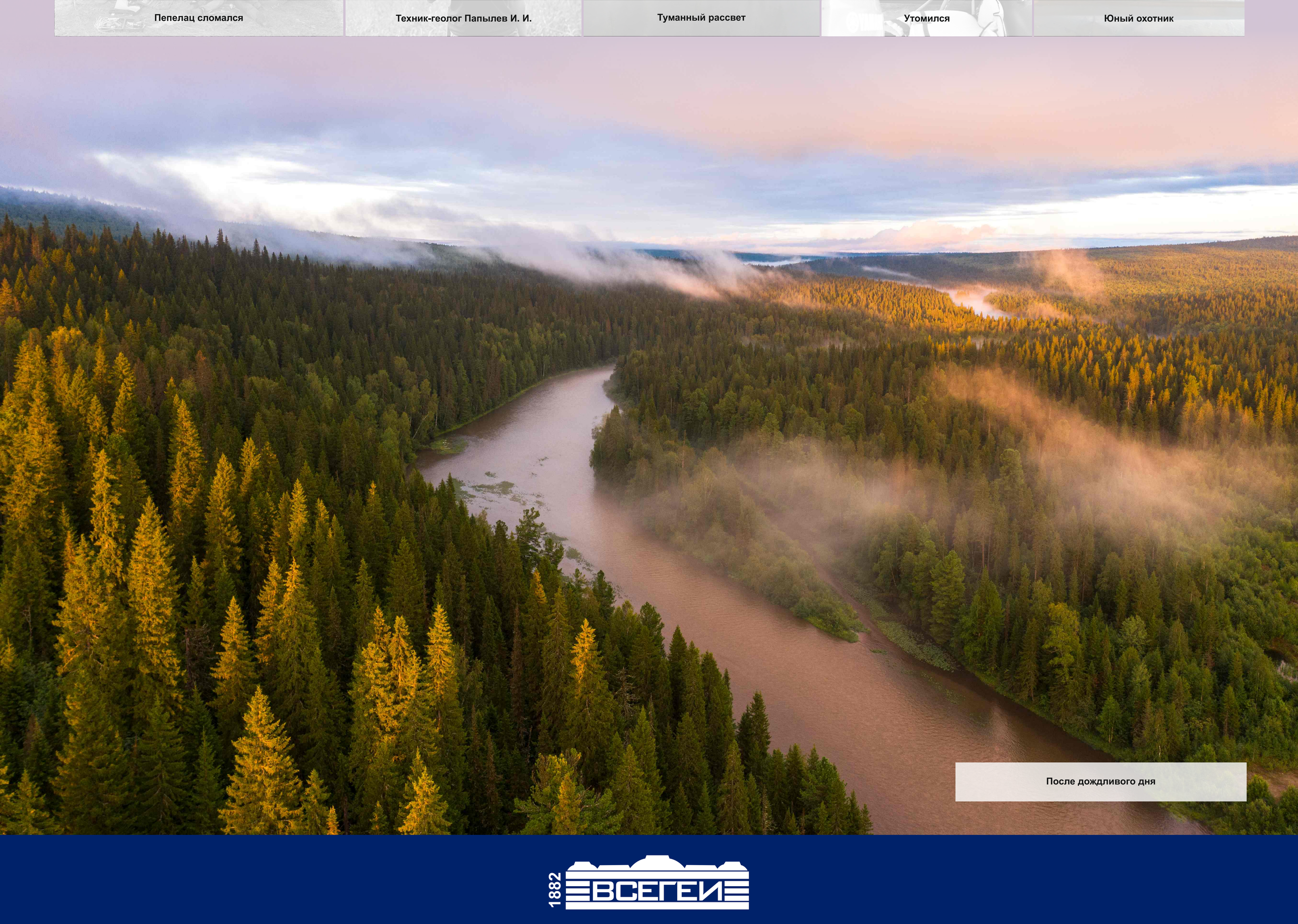

После дождливого дня

1882 ВСЕГЕИ

ПОЛЕ•2021
КУРАЙСКАЯ ПАРТИЯ

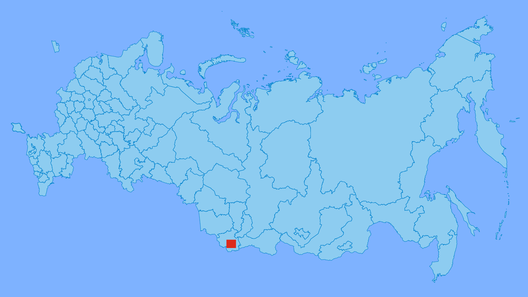



Весьма пыльная работенка
(Фото Костин Д. Н.)



Приготовиться к бою! По местам! Все на стену!
(Фото Жигмановская С. В.)



Забиваем и сматываемся, мгла наступает
(Фото Гладышева А. С.)



Забивали и будем забивать!
(Фото Никольская О. А.)



Полетаем?
(Фото Гладышева А. С.)



Сколько ледниковых комплексов вы видите на картинке?
(Фото Назаров Д. В.)



Далеко ли до Бровки?
(Фото Никольская О. А.)



-Ты как сюда залез, с разбега?
-Нет, с перепуга.
(Фото Назаров Д. В.)



А хотите, я вам параллельную слоистость покажу?
(Фото Никольский И. Ю.)



Небоскрёбы, небоскрёбы, а я маленький такой
(Фото Гладышева А. С.)



Полурослики в Средиземье
(Фото Костин Д. Н.)



Софийский ледник показал нам язык
(Фото Костин Д. Н.)



Всем стоять! Это ограбление!
(Фото Гладышева А. С.)



«Грибная» полянка
(Фото Гладышева А. С.)



Курайская партия: общий сбор с местным колоритом
(Фото Никольская О. А.)



Есть ли жизнь на Марсе?
(Фото Гладышева А. С.)



Я сегодня занят, я - художник
(Фото Костин Д. Н.)



И это мне нужно срыть до обеда!?
(Фото Гладышева А. С.)



Отсекая всё лишнее...
(Фото Гладышева А. С.)



Долина реки Чулышман
(Фото Жигмановская С. В.)



Курайская котловина
(Фото Жигмановская С. В.)



Северо-Чуйский хребет
(Фото Гладышева А. С.)



Чуйские меандры
(Фото Гладышева А. С.)



Катунские террасы
(Фото Гладышева А. С.)

1882 ВСЕГЕИ

ПОЛЕ•2021

УРАГУБСКАЯ И ЛОВОЗЕРСКАЯ ПАРТИИ





Главный геолог Вороняева Л. В. и руда





Андезит



В масштабе



Где-то рядом геологиня



Держись геолог!
Крепись геолог!
Ты ветру и солнце брат!



Далеко вокруг видать



Главный геолог за работой



Заняли, пока рыбаки не понаехали



Как из обезьяны получился человек



Наш Антон



Обеденный перерыв



Связи нет



Хорошее настроение



Чаёк скоро подоспеет



Природа рисует



Проявление железа



Четвертичка для Антона



Шеф-повар шаманит



Щуки из озера Щучьего



Над Хибинами

1882 ВСЕГЕИ

ПОЛЕ•2021
МАЙНИЦКАЯ ПАРТИЯ





оз. Майниц



А где-то далеко на горизонте Анадырь



В маршруте



г. Анадырь



Привееет!!!



Геологические будни



Для счастья нужен лишь хороший снимок



Долина реки Рытгыльвеем



И где это мы



Лагерь



Майницкая партия



На страже порядка



Обед на берегу озера



Корякское нагорье



Нежданный гость



Поплыли!!!



Самое время искупаться



У каждого свой улов



У каждого свой улов



У каждого свой улов



Четвертичники в Неогене



Небо упало

1882 ВСЕГЕИ

ПОЛЕ•2021

МАРЬЯ-ХАЯНСКАЯ ПАРТИЯ

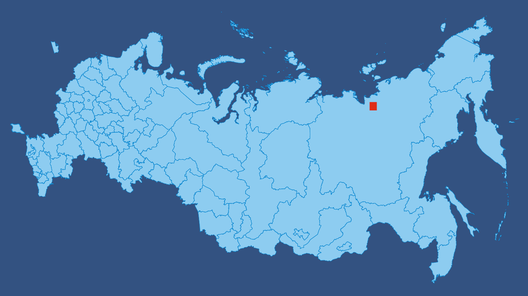



Так выглядят якутские лошадки



В маршруте. Медведев О. Ю.



В процессе измерений



На точке



Возвращаемся в лагерь



Вот такие щуки! Начальник партии Кошевой В. В.



Геофизик на распутье



Возвращение из маршрута. Лыков Е. А.



Главный геодезист. Балашев П. С.



Готовимся к выезду. Зеленухин И. А.



Едем прямо на закат



Измерения на ОГП 2-го класса



Кто здесь гость, а кто хозяин



Караван идёт на восток



Красотища-то какая!



Маршрут закончен. Домой



Обед по расписанию. Или ужин



Наш незаменимый Механик. Кудряшов В. Е.



Портрет механика. Кудряшов Е. И.



Поселок Казачье

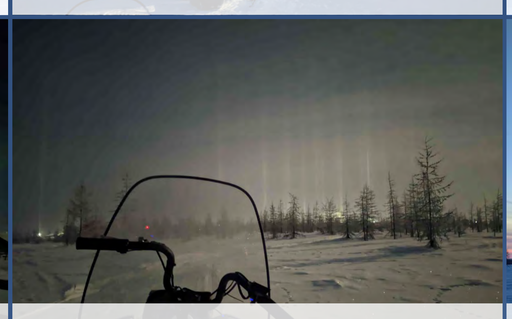

Световые столбы над Казачьим



Последняя точка



Холодно!



Уточняем дорогу у местных

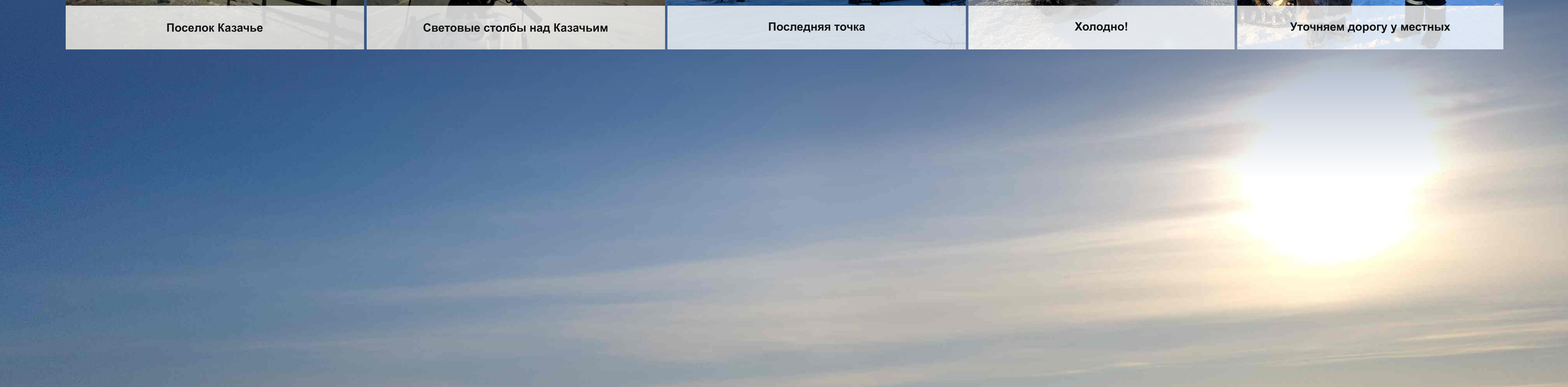

На профиле

1882 ВСЕГЕИ

ПОЛЕ•2021
МОМОНТАЙСКАЯ ПАРТИЯ





Есть что
(фото Матвеева П. А.)



Бурлаки на р. Увальная
(фото Баранская А. В.)



Геолог в поле
(фото Гинга М. С.)



Отбор проб
(фото Баранская А. В.)



На наледи р. Таскан
(фото Баранская А. В.)



Бурлаки на р. Увальная
(фото Баранская А. В.)



Слишком тонкое золото, чтоб разглядеть
(фото Матвеева П. А.)



Первый в жизни шлих
(фото Юдин С. В.)



По тайге только с ружьем
(фото Баранская А. В.)



В сентябре в Мадагадской области ложится снег
(фото Баранская А. В.)



Техническая остановка
(фото Гинга М. С.)



Опять застряли на ровном месте
(фото Баранская А. В.)



Золотоносный р. Малыш
(фото Гинга М. С.)



А теперь вытащи меня отсюда!
(фото Матвеева П. А.)



В маршруте на р. Стрелка
(фото Юдин С. В.)



Фотосессия-девушка с весл...лопатой
(фото Матвеева П. А.)



Лагерь
(фото Юдин С. В.)



Наледь р. Таскан и горы вдали
(фото Юдин С. В.)



Наш утюжок
(фото Юдин С. В.)



Описание расчисток
(фото Юдин С. В.)



Долина р. Урультун и г. Уочат
(Баранская А. В.)

1882 ВСЕГЕИ

ПОЛЕ•2021

АНДРЕЕВСКИЙ ЛЕТНЫЙ ОТРЯД

Норильский филиал





Полевая база заказчика ООО Андреевское



База Ермак на рассвете



База Ермак



Базировка Андреевсого геофизического отряда



Рельеф Куртушубинской площади



Летный отряд с экипажем



Геофизики за обработкой материала



Баня Андреевских крестьян



Магнитовариационная станция



Студент Лаврухов А. Д. заготавливает дрова



Монтаж аппаратуры в ангаре ООО Аэрогео



Посадка вертолета на базе



Юрта Андреевских крестьян

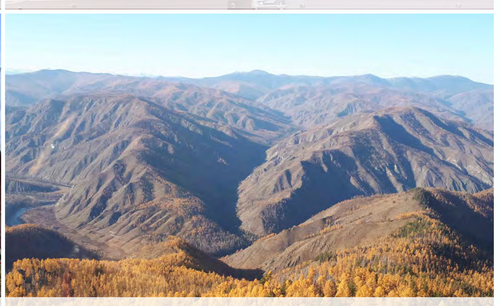

Куртушубинский хребет



Река Ус

1882 ВСЕГЕИ

ПОЛЕ•2021

ДУКСУНДИНСКИЙ ЛЕТНЫЙ ОТРЯД

Норильский филиал





Рабочая лошадка - съемочный вертолет



Заход на маршрут

6 сент. 2021 г. 10:35



А как эта камера включается



Закат так прекрасен в это время года

7 авг. 2021 г. 21:2



Подготовка и монтаж несущей гондолы (стингера) к фэзеляжу вертолета. Геофизик Маджара Андрей



Начальник летного отряда Бомбизов Евгений

14 июл. 2021 г. 18:4



Не автолюбители, но геофизики. Монтаж стингера магнитометра



Монтажные работы



Первый вылет

19 июл. 2021 г. 10:16





3 авг. 2021 г. 11:39



Вертолету тоже нужен отдых в маршруте

19:47



Установка вариационной станции. Инденер Гарасика А. И.





9 авг. 2021 г. 11:40



12 авг. 2021 г. 15:07



Работа до самого вечера. Всё ради того чтобы закончить вовремя

18:57



22 июл. 2021 г. 17:24



Техническое обслуживание перед вылетом



Маршрут - измерения с огибанием рельефа

6 сент. 2021 г. 10:36



11 сент. 2021 г. 12:59



Маршрут - измерения с огибанием рельефа

12:59



Виды на горы

22 июл. 2021 г. 09:58

1882 ВСЕГЕИ

ПОЛЕ•2021
НАЗЕМНЫЙ ОТРЯД
Норильский филиал







Электроразведочные работы ВП-СГ. Первый выход. Переносим палатку генераторщика и кабеля для размотки, бензо генератор и прочее



Чунаев Руслан, техник-геофизик осуществляет монтаж заземления АВ на питающей линии при выполнении работ ВП-СГ



Заброска магниторазведочной бригады на дальние профиля на квадроцик



Выполнение работ по контролю точности измерений на повторных маршрутах

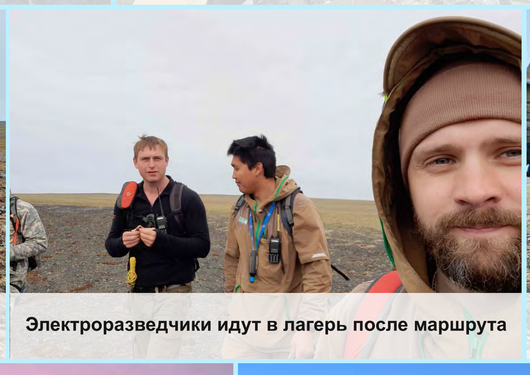

Электроразведчики идут в лагерь после маршрута



Привал группы по Томографии. Тяжелые катушки нести на себе не просто. Лагерный пес и друг и защита от медведя



Начальник отряда Лазарев Антон прокладывает путь через льды магнитометристу Болдохонову Виталию, на маршруте



Комаров нет совсем, но туманно, дождливо и холодно. На то она и арктическая пустыня



Довольный студент и лагерь



Установка пункта магнитовариационного наблюдения. Начальник отряда Лазарев А. Ф. и студенты



Студент Сундуев Алексей из ИРНИТУ в роли оператора МЭРИ 24 при выполнении работ ВП-СГ



Главный геолог Онищенко Андрей Николаевич (в центре) изучает керн по буровым скважинам



Первый маршрут по магниторазведке. Снег под ногами



Магниторазведочные бригады на первом маршруте



Вездеход доставил на дальние профиля. Теперь магниторазведку сделаем на ура



Главные геолог Онищенко А.Н, (в черном) и рабочий Высоких Г. А. нашли смешные камни



Студент ИРНИТУ Болдохонов Виталий и электроразведочные косы от АВЕМ. Одному всё не унести, тяжелые



Небольшие горушки нам не преграда. За спиной лагерь - впереди маршрут



Команда Пуля - самые быстрые магниторазведчики. Видать потому что у них самые длинные ноги



Дружный коллектив пекинского отряда возло ЦУБов



Собираем дизель в последнюю бочку. Отопление то на капельницах



Отряд оперативной заверки аномалий. Главный геолог Онищенко А. Н (слева), и начальник отряда Лазарев А. Ф. (справа)



Начальник отряда Лазарев А. Ф. Подает пример стойкости духа



В вездеходе едем на дальние профиля Северного участка делать магнитку



Молоточком по камушку, тац



Учим студентов обращению с электротомографией



Электротомография Прибор АВЕМ показал себя как надежный и качественный аппарат, позволил получить высококачественные данные



Симба!



Переход! кричал начальник и ребята переносят вещи при движении по профилю электротомографии

1882 ВСЕГЕИ

ПОЛЕ•2021
ОЗЕРНАЯ ПАРТИЯ





В ожидании прибытия на точку работ



Контейнер вещь не легкая



Лабораторные работы на борту



Бумажный и элетронный дневник



Захватывающий подводный мир



Не получается с судна, будем снимать с берега!



Геофизическая мера длины



Идем в закат



Мраморный карьер на берегу Байкала



НИС А. А. Тресков



НИС А. А. Тресков



Ночная гроза



Изучение керна



Геофизическая вахта



Туман на Байкале бывает регулярно



Отличный пейзаж



Прозрачность изумляет



Путь в никуда



Цветы озера Байкал



Уходим в туман



Ухо Байкала



Редкий штиль и солнце



Ничего необычного, на середине Байкала стоит бревно



Вечерний пейзаж

1882 ВСЕГЕИ

ПОЛЕ•2021
ОЛИМПИАДИНСКАЯ ПАРТИЯ




Въючный пес


Навигация


Мамочка что с нами будет


Круглый камень


А где тут песок?


40 килограмм счастья


А кипяток то забыла


Безумный Ваня дороги Олимпиады


Грачи прилетели



Оценил риски


Первые морозы


Дары природы


Двойная радуга


Минутка романтики


Привал на перевале


Скрудж мак Тит


Наступила осень


Обеденный слёт


Осторожно! Там карась


Сон работе не помеха


Твое лицо, когда зачерпнул сапогом воды


Поколение пепси


Сводный отряд Олимпиадинской партии


Потеряли смысл


Тернистый путь к золоту


Эстетика ковидного поля


Техногенный пейзаж

1882 ВСЕГЕИ

ПОЛЕ•2021
ПОЛЯРНАЯ ПАРТИЯ





Вибротруба
(Автор А. В. Чекулаев)



Бесценный керн
(Автор Л. М. Буданов)



Вулканы у Петропавловск-Камчатского
(Автор А. В. Чекулаев)



В заливе Креста
(Автор И. А. Неевин)



Гость с морского дна
(Автор А. В. Чекулаев)



Геофизик и пневмопушка
(Автор А. Ю. Сергеев)



Геофизическое оборудование за бортом
(Автор И. А. Неевин)



Рыбалка удалась
(Автор А. В. Чекулаев)



Спуск телл-буя сейсмокосы
(Автор Леонтьев Ф. А.)



Дневная вахта
(Автор И. А. Неевин)



Заглубитель сейсмокосы
(Автор А. Ю. Сергеев)



К пробоотбору готов
(Автор Л. М. Буданов)



Миктит гравийно-галечный
(Автор Л. М. Буданов)



Ночная вахта
(Автор И. А. Неевин)



Мыс Наварин
(Автор Сергеев А. Ю.)



Мыс Шипунский
(Автор А. В. Чекулаев)



На далеком Севере ходит рыба-кит
(Автор А. В. Чекулаев)



На курортах Камчатки



НИС Иван Киреев
(Автор А. Ю. Сергеев)



На закате
(Автор И. А. Неевин)



Описание донных осадков
(Автор Чекулаев А. В.)



Пережидаем шторм в бухте Провидения
(Автор И. А. Неевин)



Подводное видеонаблюдение
(Автор Неевин И. А.)



Прямым курсом на Камчатку
(Автор Л. М. Буданов)



Полярная партия в полном составе



Рабочая погода пробоотбора
(Автор А. В. Чекулаев)



Суровая вахта геофизиков
(Автор А. Ю. Сергеев)



Телл-буй сейсмокосы
(Автор Л. М. Буданов)



Северное сияние
(Автор Чекулаев А. В.)

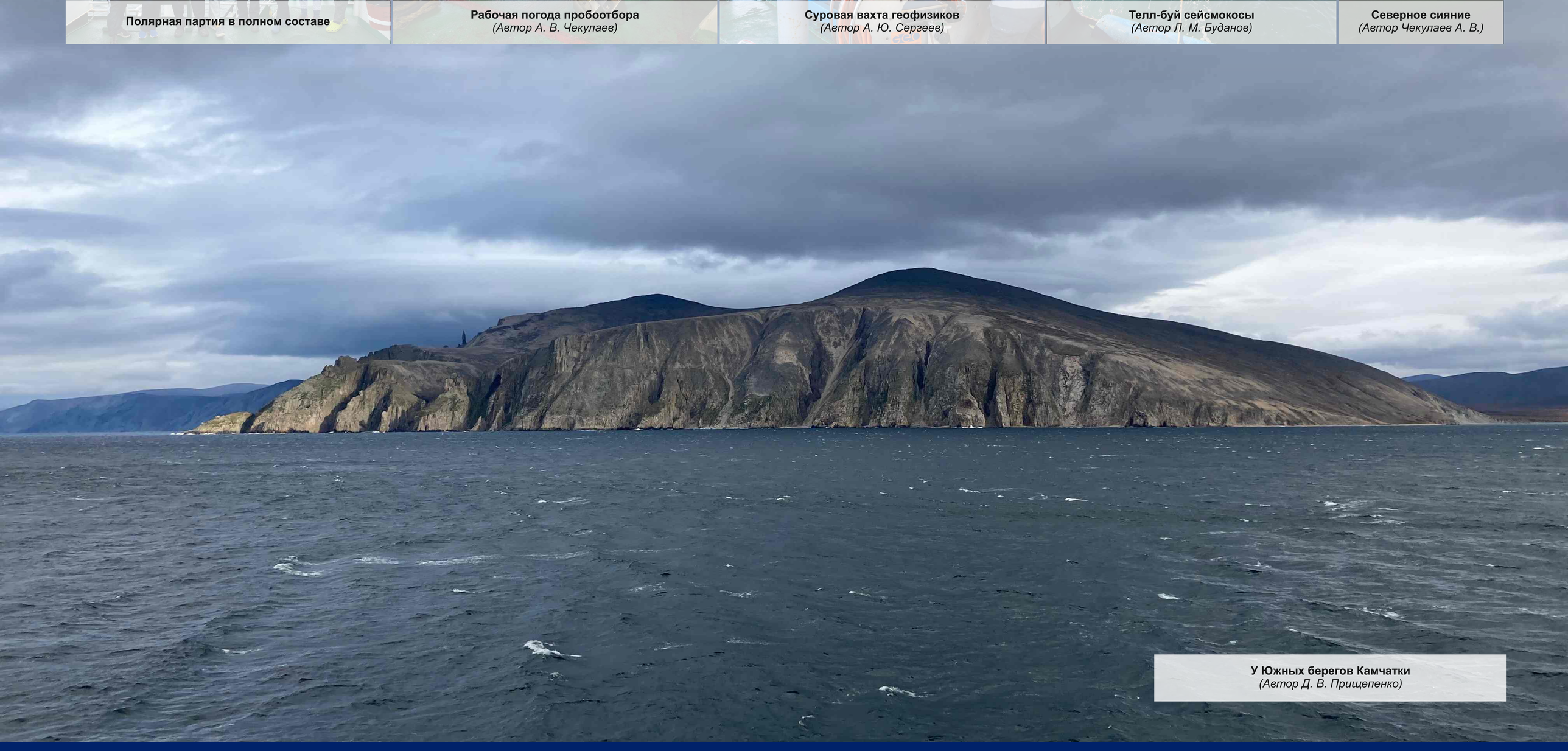

У Южных берегов Камчатки
(Автор Д. В. Прищепенко)

1882 ВСЕГЕИ

ПОЛЕ•2021
ПРИОХОТСКАЯ ПАРТИЯ





Я вам покажу крабовые палочки
(фото Беликова О. А.)



Когда идешь в первый маршрут
(фото Беликова О. А.)



Приохотская полевая
(фото Беликова О. А.)



Где на самом деле растет борода
(фото Беликова О. А.)



Габбровая пещера
(фото Беликова О. А.)



Дом на колесах
(фото Беликова О. А.)



«Работает ВСЕГЕИ»
(фото Беликова О. А.)



Магматическая брекчия на мысе Нюкля
(фото Беликова О. А.)



Ты не пройдешь
(фото Касаткин Н. С.)



Наша жемчужина – Павел
(фото Беликова О. А.)



Иван чай и Александр
(фото Беликова О. А.)



Рабочие моменты
(фото Беликова О. А.)



Ждем звезду Мишлен
(фото Касаткин Н. С.)



Свой среди чужих
(фото Касаткин Н. С.)



У нас было 2 пакета тушенки, 75 пробных мешочков и 5 упаковок доширака
(фото Беликова О. А.)



«Опять он в своем контакте»
(фото Беликова О. А.)



«Потом точно потушили»
(фото Беликова О. А.)



Ксенолит Павел
(фото Беликова О. А.)



Прекрасная Колыма
(фото Касаткин Н. С.)

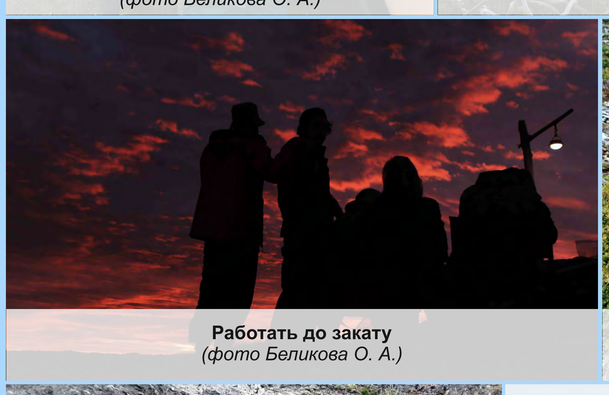

Работать до закату
(фото Беликова О. А.)



« - Доченька, ты где?
Мам, я на другой планете.»
(фото Беликова О. А.)

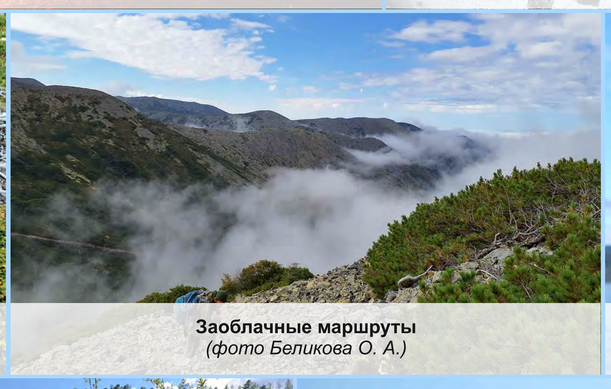

Заоблачные маршруты
(фото Беликова О. А.)

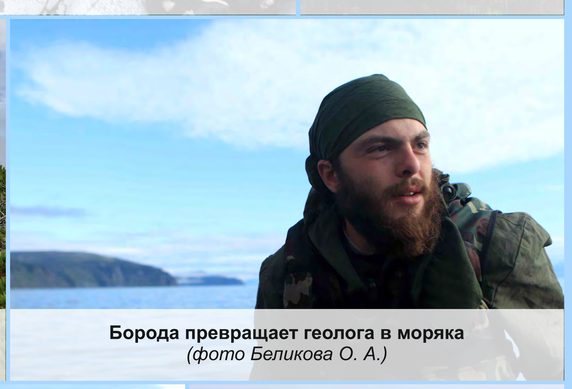

Борода превращает геолога в моряка
(фото Беликова О. А.)



Шаровые стяжения в габбро. м. Нюкля
(фото Беликова О. А.)



Геологи в тумане
(фото Касаткин Н. С.)



Ты не ты, когда хочешь пить
(фото Касаткин Н. С.)



Если что, он не голый
(фото Беликова О. А.)



Вносим свою лепту
(фото Касаткин Н. С.)



Растоплю вашу палатку недорого
(фото Касаткин Н. С.)



Трубка Магаданской области
(фото Касаткин Н. С.)



Унесенные ветром
(фото Касаткин Н. С.)



Пробуждающий дождик
(фото Касаткин Н. С.)



Колыма прекрасна
(фото Касаткин Н. С.)

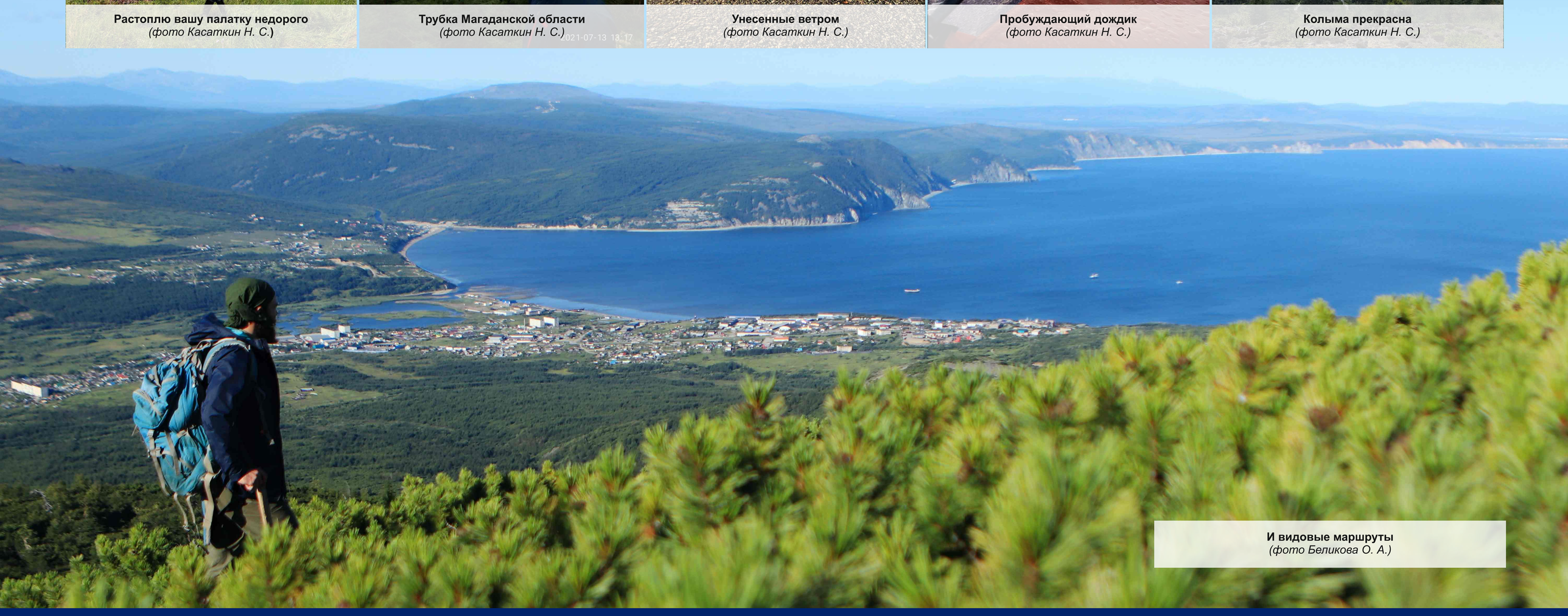

И видовые маршруты
(фото Беликова О. А.)

1882 ВСЕГЕИ

ПОЛЕ•2021
САЛГИРСКАЯ ПАРТИЯ





Гора Бор-Кая



В процессе измерений



В маках



Аллювиальные отложения



Животный мир степей



На закате



Степной караван



Разрез лессов с карбонатными включениями



Движемся к цели



Высоко сижу, далеко гляжу



Изучение неоплейстоценовых отложений



Ковыль на ветру



Салгирская партия



Маковое поле



На солнечной стороне



Углубились



Живописный вид на куэсту

1882 ВСЕГЕИ

ПОЛЕ•2021

СХЕМА РАЗМЕЩЕНИЯ ПОЛЕВЫХ РАБОТ

согласно Государственному заданию по проведению полевых работ ФГБУ «ВСЕГЕИ» в 2021 году

В 2021 году силами ФГБУ «ВСЕГЕИ» было организовано 47 полевых партий (в т. ч. 7 партий от Московского и Норильского филиалов). Подрядные организации участвовали или проводили самостоятельные работы на 47 объектах.

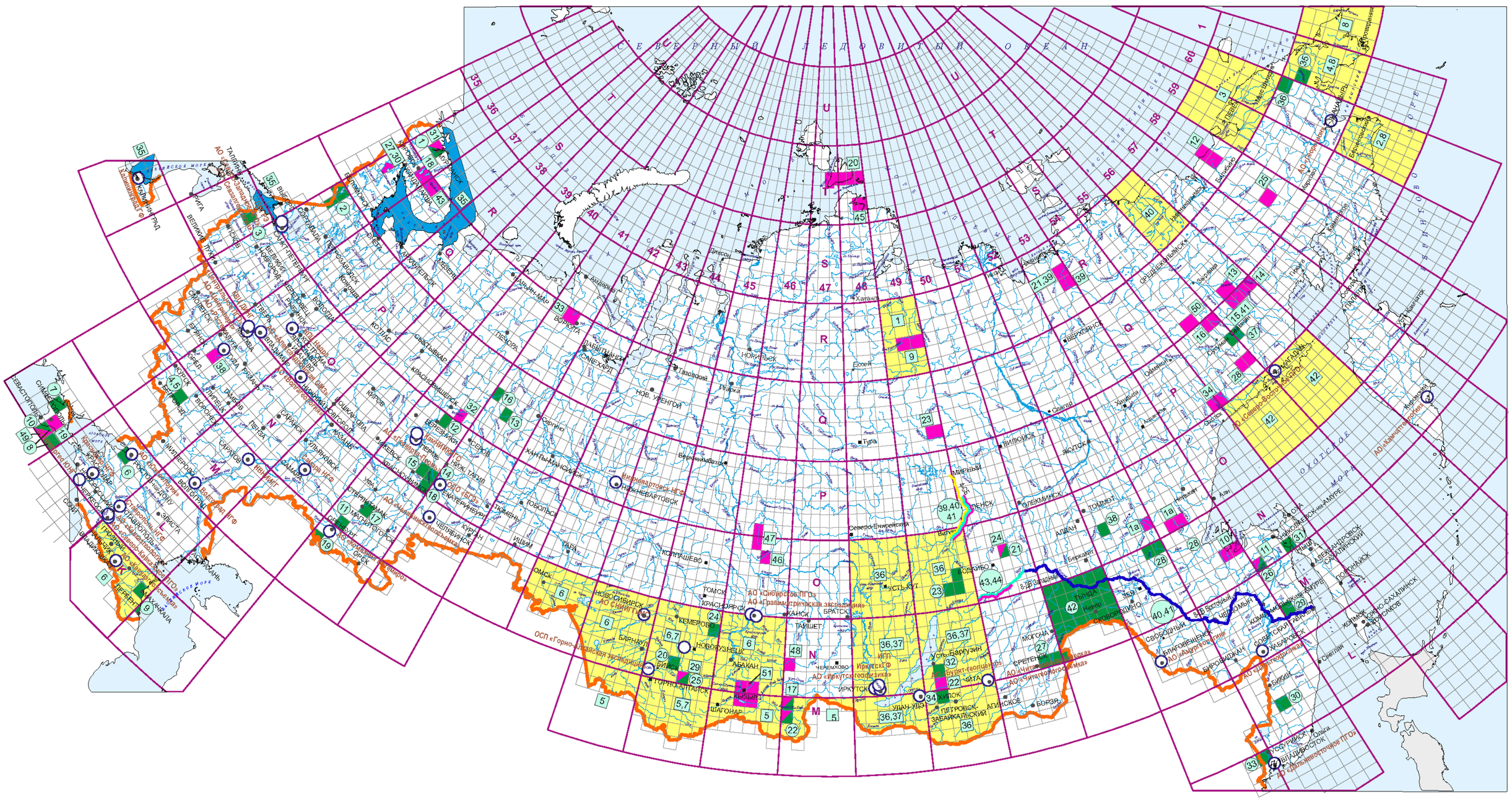
СЕВЕРНЫЙ ЛЕДОВИТЫЙ ОКЕАН
ТИХООКЕАНСКОЕ ПОБЕРЕЖЬЕ
Охотское море
Берингово море
Чукотское море
Восточно-Сибирское море
Карское море
Баренцево море
Белое море
Балтийское море
Черное море
Каспийское море
Азовское море
Мурманск
Архангельск
Санкт-Петербург
Калининград
Севастополь
Симферополь
Ростов-на-Дону
Волгоград
Саратов
Самара
Казань
Пермь
Екатеринбург
Челябинск
Курган
Тюмень
Ханты-Мансийск
Сургут
Нижневартовск
Нижнекамск
Нижний Тагил
Ижевск
Киров
Нижний Новгород
Ярославль
Кострома
Иваново
Владимир
Тверь
Смоленск
Брянск
Калуга
Тула
Рязань
Воронеж
Липецк
Курск
Белгород
Орел
Тамбов
Пенза
Ульяновск
Йошкар-Ола
Чебоксары
Саранск
Киров
Сыктывкар
Воркута
Инта
Печора
Усинск
Нарьян-Мар
Архангельск
Северодвинск
Онега
Котлас
Вельск
Великий Устюг
Вологда
Череповец
Петрозаводск
Кондопога
Сортавала
Мончегорск
Апатиты
Кировск
Оленегорск
Мурманск
Кандалакша
Полярный
Североморск
Видяево
Заполярный
Печенга
Никель
Заозерск
Снежногорск
Гаджиево
Ковдор
Оленья
Териберка
Умба
Кузомень
Кашкаранцы
Варандей
Амдерма
Белушья Губа
Диксон
Дудинка
Норильск
Хатанга
Тура
Игарка
Туруханск
Енисейск
Лесосибирск
Красноярск
Ачинск
Канск
Абакан
Черногорск
Минусинск
Саяногорск
Шарыпово
Назарово
Ачинск
Боготол
Тайшет
Братск
Усть-Кут
Усть-Илимск
Железногорск-Илимский
Нижнеудинск
Иркутск
Ангарск
Усолье-Сибирское
Черемхово
Шелехов
Слюдянка
Байкальск
Улан-Удэ
Гусиноозерск
Кяхта
Петровск-Забайкальский
Агинское
Борзя
Чита
Краснокаменск
Могоча
Сретенск
Нерчинск
Шилка
Приаргунск
Хилок
Могоча
Амазар
Бодайбо
Мирный
Ленск
Олекминск
Алдан
Томмот
Якутск
Вилюйск
Верхоянск
Среднеколымск
Зырянка
Чокурдах
Тикси
Усть-Янск
Депутатский
Черский
Усть-Куйга
Батагай
Верхоянск
Оймякон
Нижнеколымск
Певек
Билибино
Анадырь
Беринговский
Провидения
Эгвекинот
Лаврентия
Уэлен
Хабаровск
Комсомольск-на-Амуре
Амурск
Николаевск-на-Амуре
Советская Гавань
Вяземский
Бикин
Лесозаводск
Спасск-Дальний
Дальнегорск
Находка
Владивосток
Уссурийск
Арсеньев
Партизанск
Большой Камень
Фокино
Артем
Дальнереченск
Лесозаводск
Спасск-Дальний
Южно-Сахалинск
Холмск
Корсаков
Поронайск
Александровск-Сахалинский
Оха
Ноглики
Долинск
Углегорск
Невельск
Курильск
Южно-Курильск
Северо-Курильск
Петропавловск-Камчатский
Елизово
Вилючинск
Усть-Большерецк
Ключи
Ключевская
Усть-Камчатск
Палана
Тигиль
Оссора
Корф
Эссо
Вывенка
Мильково
Ивашка
Ягодное
Омсук
Сусуман
Палатка
Магадан
Анадырь
Беринговский
Провидения
Эгвекинот
Лаврентия
Уэлен
Новосибирск
Кемерово
Прокопьевск
Новокузнецк
Барнаул
Бийск
Горно-Алтайск
Горно-Алтайская экспедиция
Чемал
Шагонар
Кызыл

ПОЛЕ•2021
ТИКШОЗЕРСКАЯ ПАРТИЯ





Главный геолог Тикшозерской партии Никонова А. С.
(Автор Бахтеев А. Р.)



На Маршруте Мустафин М. А.
(Автор Никонов К. А.)



Тикшозерская партия, лагерь на озере Кукасс
(Автор Никонова А. С.)



Разбор бороздовой пробы, озеро Кукасс
(Автор Никонова А. С.)



Лодочные маршруты, озеро Кукасс
(Автор Никонов К. А.)



Точка сбора, после маршрутов
(Автор Бахтеев А. Р.)



Лодочные маршруты, озеро Кукасс
(Автор Бахтеев А. Р.)



Бороздовое опробование
(Автор Никонов К. А.)



Бороздовое опробование
(Автор Никонов К. А.)



Рабочий В. Ю. Агаев
(Автор Никонов К. А.)



Геохимические маршруты по потокам рассеяния
(Автор Агаев В. Ю.)



Документация обнажения
(Автор Аксенов Д. А.)



Камеральный день, обсуждение пройденных маршрутов
(Автор Никонова А. С.)



День рождения в поле
(Автор Никонова А. С.)



Документация бороздового опробования
(Автор Никонова А. С.)



Тикшозерская партия, лагерь на озере Большой Яурлан
(Автор Никонова А. С.)



Проходка шурфа
(Автор Бахтеев А. Р.)



Документация закопушки
(Автор Никонов К. А.)



На фото Тузова Л. А.
(Автор Никонова А. С.)

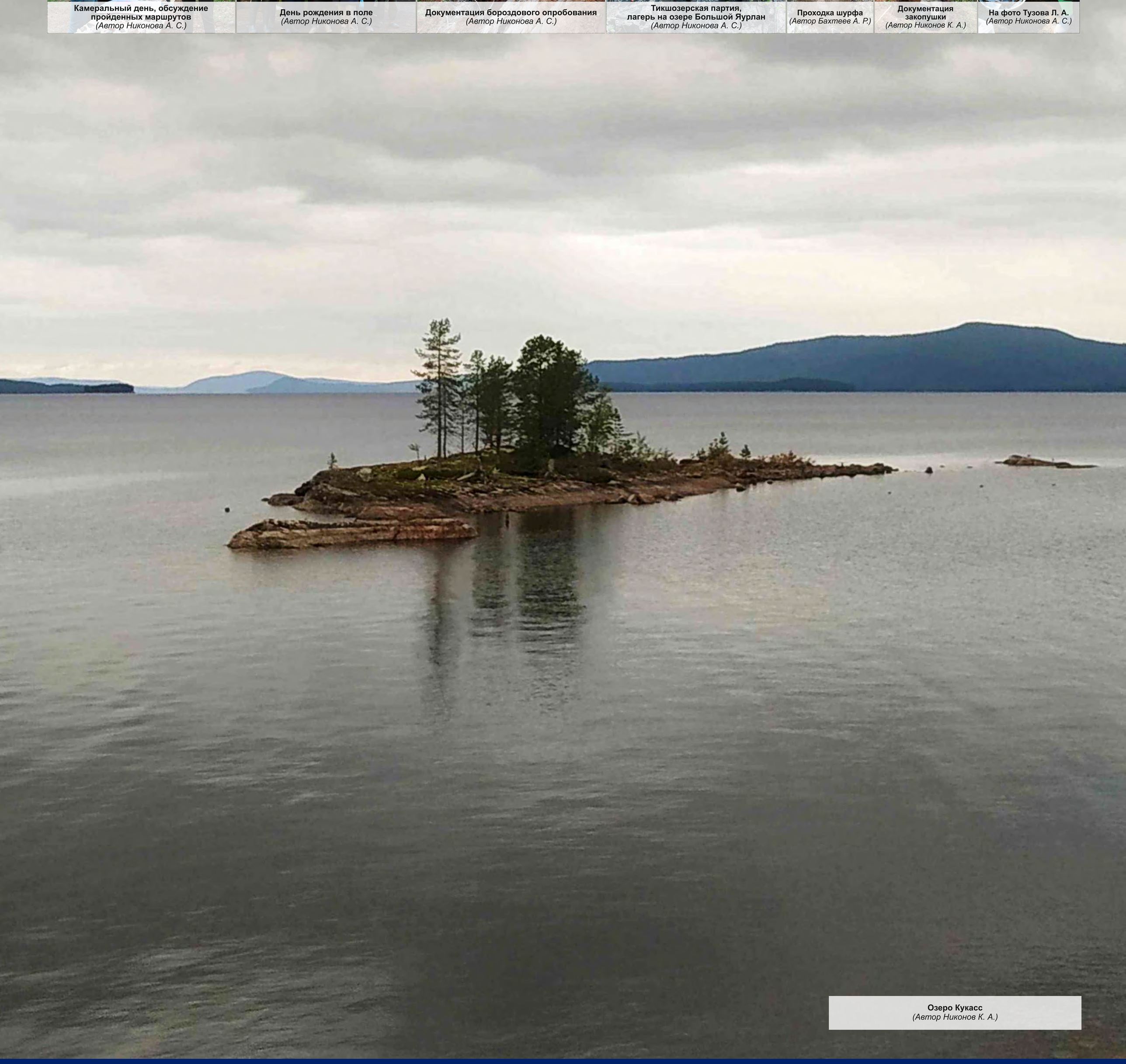

Озеро Кукасс
(Автор Никонов К. А.)

1882 ВСЕГЕИ

ПОЛЕ•2021

ТУЛЬСКАЯ ПАРТИЯ

Московский филиал

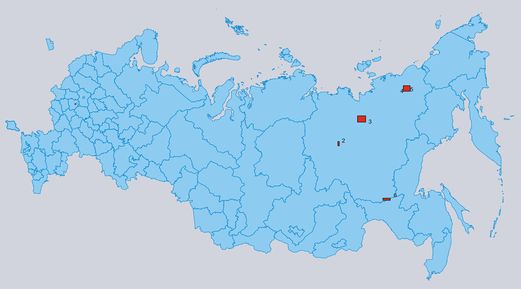



Опорный разрез бобриковской свиты



Опорный разрез с дрона



Останец на реке Малынь



Расчистка



Gigantoproductus долгожданный



Mecynoceras rex (Pacht)



Бывший буроугольный карьер



В карьере песка



Опробование доломитов озерской свиты



Всё в прошлом



Дрон, взлетай!



Карстовый провал 2019 г с высоты 30 м фото

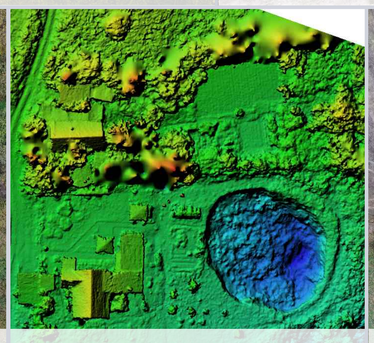

Карстовый провал 2019 г с высоты 30 м ЦМ



Круги на поле



Яйцо динозавра



Песчаники тульской свиты



Радиометрия



Успенская церковь в селе Ржаво



Четвертичные образования



Утро



Правальные карстовые воронки

1882 ВСЕГЕИ

ПОЛЕ•2021
ТУРОЧАКСКАЯ ПАРТИЯ





Алтайское разнотравие



Смотреть приятнее чем ходить



Без высшего образования не разобраться



Надежды отечественной геофизики



Внеплановые строевые учения



Местная экзотическая фауна с добычей



Первый маршрут он трудный самый



Тянем потянем, вытянуть можем - размотка 6 км медного кабеля



Электоразведка- много проводов.
Очень много проводов!



Предполетная подготовка



Копайте, Шура, копайте!



Зачистить. Разделить жилы. Связать. Заизолировать



Оборудование проверено,
к измерениям готово



Наша разработка - беспилотная электроразведка



Молодой рыцарь на фоне пейзажа



Страдная пора



Счастливые работники (утро)



Жизнь в городах приучает смотреть разве что себе под ноги.
О том, что на свете бывает небо, никто и не вспомнит...

1882 ВСЕГЕИ

ПОЛЕ•2021
УЛАХАНСКАЯ ПАРТИЯ



Строительство лагеря



Таланнах при ясной погоде



Туман, кругом туман



В холмах и травах тундры



Гость из тундры



Дрова привозные



Водоприток



Все глубже к центру земли



Дневной улов



Июньские снега, не путай их с другими



Комар пошёл



Комар пошёл



Марье-Хаинские закаты



Слоеный пирог из тумана



Заброска топлива



Кормилец 1



Кормилец 2



Новостройка



Проходку не остановить



Проходку не остановить



На зарядку..становись



Опробуем и сушим



Разговоры на кухне



На Чамете

1882 ВСЕГЕИ

ПОЛЕ•2021

ХАБАРОВСКАЯ ПАРТИЯ

Бараки-Баканский отряд

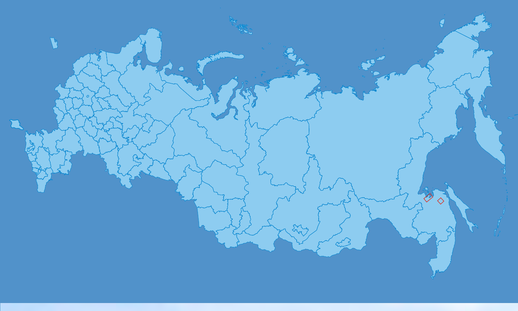



Сборы Бараки-Баканского отряда
(фото: Гужева Д. А.)



Сборы Бараки-Баканского отряда
(фото: Гужева Д. А.)



Разведка местности на наличие дорог или их подобия
(фото: Гужева Д. А.)



И такая дорога подойдет!
(фото: Гужева Д. А.)



А путь не близок …
(фото: Поляков А. Н.)



Своеобразные замеры элементов залегания роговиков
(фото: Гужева Д. А.)



По пути в выкидной лагерь
(фото: Гужева Д. А.)



Пейзажи Болокоули-Гореловского гранодиоритового массива
(фото: Гужева Д. А.)



Среди развала глыб гранодиоритов и валежника, Болокоули-Гореловский массив
(фото: Гужева Д. А.)



Для такой местности необходимо высокое мастерство
(фото: Гужева Д. А.)



Зловещий горелый кедровый стланик
(фото: Гужева Д. А.)



Сорокаградусная жара и гнус
(фото: Гужева Д. А.)



Цветущий зимник по дороге на рудопроявление меди Кентавр
(фото: Гужева Д. А.)



Медведь может стать очень полезным в сильно задернованной местности
(фото: Гужева Д. А.)



Таежный вредитель, в дальнейшем – Валера
(фото: Гужева Д. А.)



Вскрытие канавой зоны сульфидной минерализации, Болокоули-Гореловский массив
(фото: Поляков А. Н.)



Алексей Поляков на привале
(фото: Гужева Д. А.)



Богатство р. Джатки
(фото: Гужева Д. А.)



Промприбор на территории Покрово-Троицкого месторождения со времен 1938-57 гг.
(фото: Гужева Д. А.)



С начальником отряда Гольциным Н. А. на вершине г. Подкорытова, Покрово-Троицкое месторождение



Старая штольня Покрово-Троицкого месторождения
(фото: Рыжов Р. Ю.)

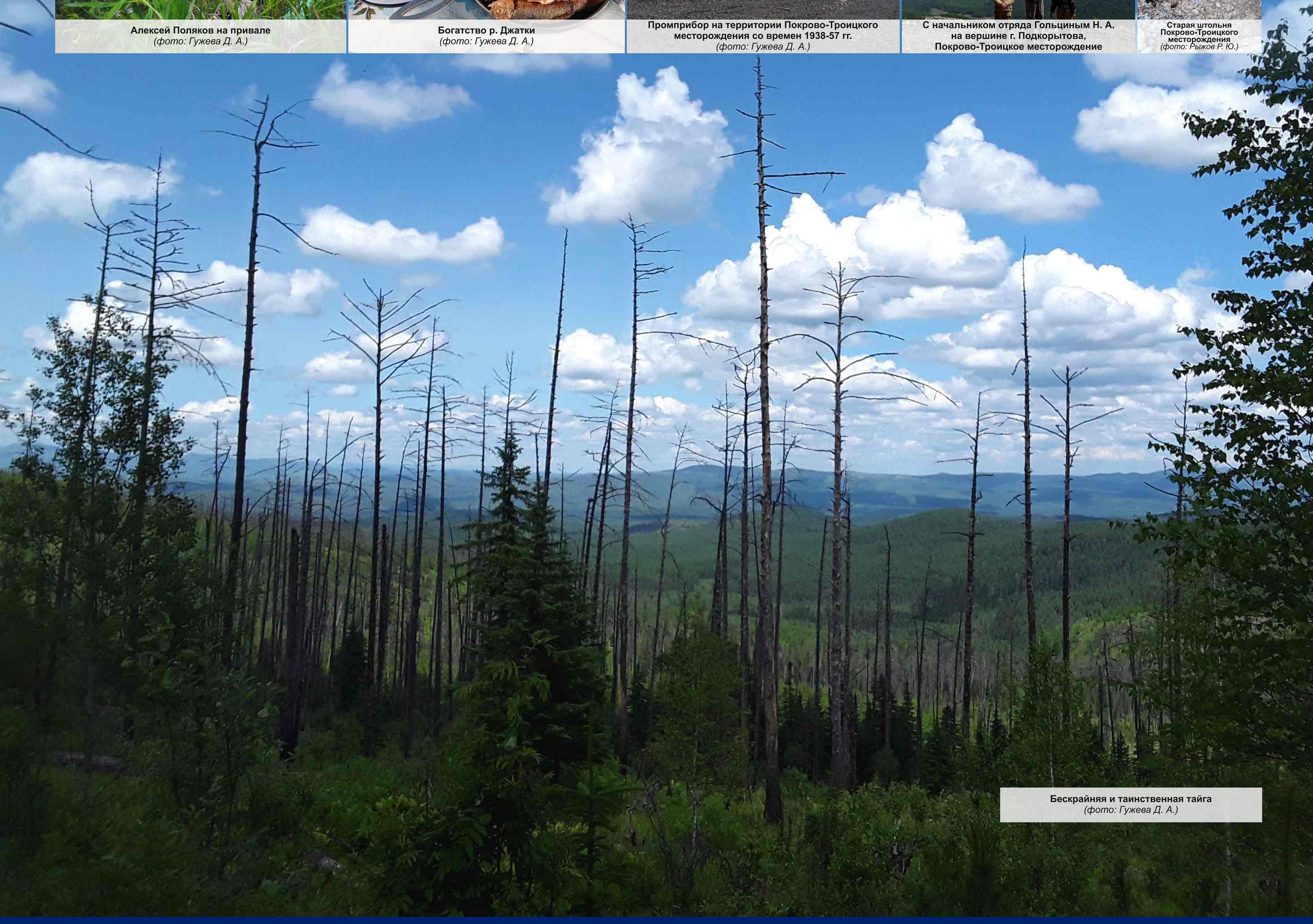

Бескрайняя и таинственная тайга
(фото: Гужева Д. А.)

1882 ВСЕГЕИ

ПОЛЕ•2021
ХАБАРОВСКАЯ ПАРТИЯ





Ты не ты, когда голоден
(фото Лобановой И. С.)



Когда не сохранил маршрут в Шерпе
(фото Терентьева П. О.)



За проезд передаем!
(фото Терентьева П. О.)



Лесной попкорн
(фото Терентьева П. О.)



Дембельнулся с выкидушки
(фото Терентьева П. О.)



Вездеход здорового человека (справа) и вездеход курильщика (слева)
(фото Терентьева П. О.)



Наперегонки с ГТСкой
(фото Терентьева П. О.)



Наш ведущий геолог Алексеев Михаил
(фото Терентьева П. О.)



Быть или не быть?



Изучение диорит-порфиритов
(фото Терентьева П. О.)



Перед последним маршрутом Хабаровской партии
(фото Терентьева П. О.)



Платон Олегович знает какие букеты дарить своей даме
(фото Шупилко Е. В.)



Главный геолог Шупилко Елена в маршруте
(фото Терентьева П. О.)



Техник геолог Михаил на 80% состоит из воды, а остальные 20% – из грязи
(фото Терентьева П. О.)



Бураков Б. Е. и Шмидт М. Е. в поисках Ульбанского золота
(фото Терентьева П. О.)



Встретили стаю китов
(фото Терентьева П. О.)



Ведущий геолог Герасичева Александра Викторовна
(фото Терентьева П. О.)



В маршруте
(фото Терентьева П. О.)



Лобанова Ирина Сергеевна знает где найти коренные обнажения
(фото Терентьева П. О.)



Ведущий геолог Горшенина Вера Владимировна
(фото Терентьева П. О.)



День «металки» удался
(фото Терентьева П. О.)



Модный дизайн полевой столовой
(фото Терентьева П. О.)



Лобанова Ирина и Алексеев Михаил в этот день отвечали за наш ужин
(фото Терентьева П. О.)



В ожидании отлива на мысе Заржецкого
(фото Шупилко Е. В.)



Ой, случайно фотку вставили, это мы на Черном море отдыхали! (шутка)
(фото Терентьева П. О.)



Полевой дом
(фото Терентьева П. О.)



Профессор Бураков Борис Евгеньевич с трофеями Охотского моря
(фото Шмидта М. А.)



Однажды на ужин мы съели кита
(фото Буракова Б. Е.)



В поисках «коренника»
(фото Терентьева П. О.)

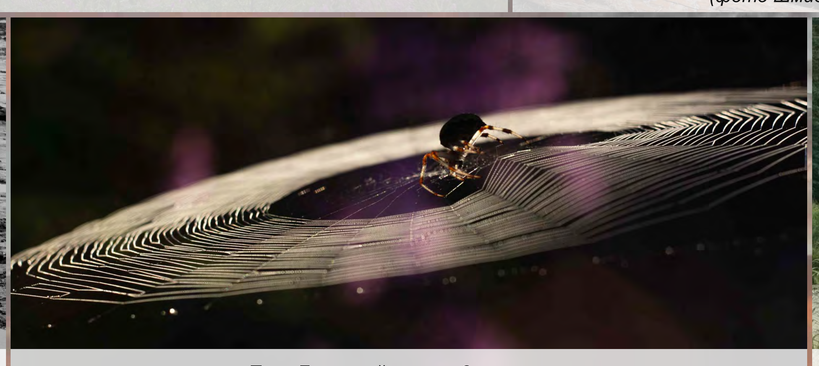

Паук Геннадий ставит 6-ти местку
(фото Терентьева П. О.)



После маршрута
(фото Шмидта М. А.)

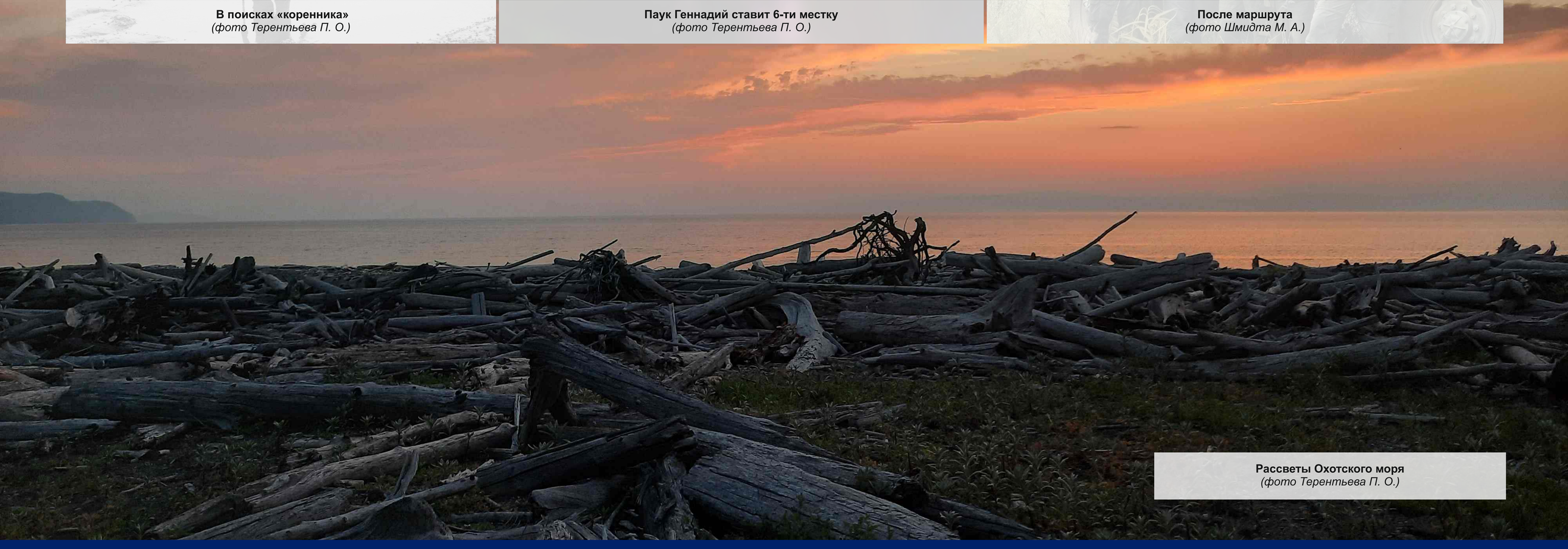

Рассветы Охотского моря
(фото Терентьева П. О.)

1882 ВСЕГЕИ

ПОЛЕ•2021
ХОПЕРСКАЯ ПАРТИЯ





Отложения акчагыльского пляжа (2,8 млн.лет). Дагестан



Работа на разрезе «Волчья Грива» (с. Мамонтовое) - уникальном местонахождении мамонтовой фауны (Застрожнов Д.А. и Пестова Л.Е.)



Отложения гривной толщи в карьере около г. Барабинск, Новосибирская область (Застрожнов Д.А.)



Начальник партии и начальник отряда на фоне Алтайских гор (Застрожнов А.С. и Застрожнов Д.А.)



Начало сезона. Обустройства полевого лагеря близ с. Мамонтовое (Новосибирская область)



Созерцая Сад Камней (Зыкин В.С.). Горный Алтай



Три геолога – четыре мнения (Зыкин В.С. – ИГМ СО РАН, Ларин С.И. – ИКЗ СО РАН, Пестова Л.Е.). Горный Алтай



У глыбы Сада Камней (Застрожнов Д.А. и Зыкин В.С.). Горный Алтай



Знаки ряби в миоценовых песчаниках. Дагестан



Причудливые современнные эрозионные формы в дресвянниках ининской свиты на р. Иня, Горный Алтай



Долина и террасы р. Большой Яломан, Горный Алтай



Контакт галечников и алевритов сальджарской свиты, Горный Алтай



Долина и террасы р. Катунь, Горный Алтай



Слияние рр. Чуи и Катунь и их величественные террасы, Горный Алтай



Глыба в дресвянниках ининской свиты (Застрожнов А.С.). Горный Алтай



Рассвет в лагере на р. Большой Яломан, Горный Алтай



«Гигантская рябь» в Курайской котловине, Горный Алтай



Нептунические дайки различной морфологии в миоценовых отложениях (горизонты сейсмических событий). Дагестан



Ветераны за работой (Застрожнов А.С., Ларин С.И.). Курайская котловина, Горный Алтай



Осваивая «Шерпу» (Спиридонов В.А.). Дагестан



Бархан Сарыкум, самый крупный в Европе. Дагестан



Эоловая слоистость. Бархан Сарыкум, Дагестан



Сулакский каньон. Дагестан

Казанцевская грива и разрез «Казанцевский мыс», озеро Чаны, Новосибирская область

1882 ВСЕГЕИ

ПОЛЕ•2021
ЧЕНЧИНСКАЯ ПАРТИЯ

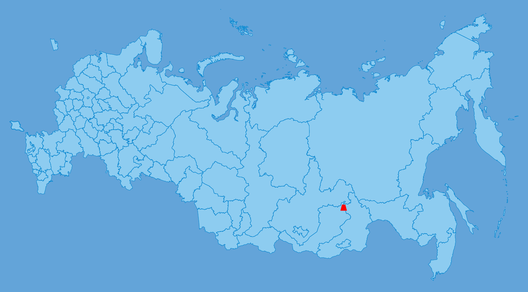



Коренной выход пирофиллит-хлоритоидных сланцев с прослоями песчаников



Соблюдаем технику безопасности при переходе через реку



Отдых во время пути на выбросной маршрут (ведущий геофизик Павлов М. В.)



Ремонт устроил вездеход и полностью разулся



Коренный выходы сильнопадающих темно-серых известняков



Р. Ченча (по пути на выброс)



Мошки даже красивый кадр не дают сделать :(



Снежные горы, а у нас еще золотая осень (сентябрь)



Погода удалась сегодня



Измеряем радиоактивность пород в обнажении (ведущий геофизик Павлов М. В.)



А ручьи текут и текут на болотной базе у р. Сиен



Обеденный перерыв на точке наблюдения (ведущий геолог Макарьев Л. Б. картирует, ведущий геофизик Павлов М.В. разводит костер)



А работа все кипит и кипит, даже если в палатке как на болоте… (геолог 1 категории Калина В. А.)



Коренные выходы сильнопадающих тонкоплитчатых мергелей



17 сентября, а тут «как снег на голову» выпал снег



Командир отряда (Макарьев Л. Б.) и полевой лагерь Ченчинской партии



Горелый стланик



Вид на Нечерское поднятие



Передых у сломанного АТС по дороге на еще один выброс… (ведущий геолог Макарьев Л. Б. и геолог 1 категории Калина В. А.)



Редкий солнечный денек в сентябре у р. Сиен



Ох и красотища же…

1882 ВСЕГЕИ

ПОЛЕ•2021
ЧУКОТСКАЯ ПАРТИЯ

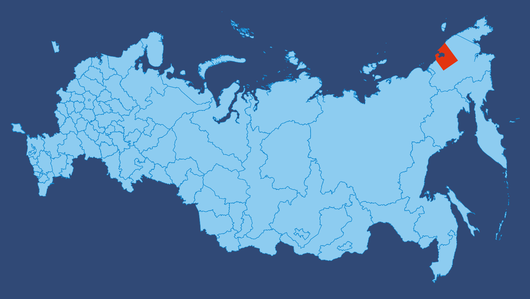



Чаунская низменность



Огонёк



Дорога домой



Маршрутная погодка



Покоренная вершина



Маршрут окончен



Элитный обед



Winter is coming



За облака



Самый северный город



В точке наблюдения обнаружен плюшевый медведь



Тот неловкий момент, когда хочется быть принцессой, а душу и тело потянуло в поле



Смотри какую яму я выкопал



О чем молчит эта завораживающая тундра?



Демонстрируем цивилизованность – умение с умом распорядится природой и досугом



Сегодня флиртую с природой



Гранодиоритный останец Эльвенейского массива

1882 ВСЕГЕИ

ПОЛЕ•2021
ШЕЛЬФОВАЯ ПАРТИЯ

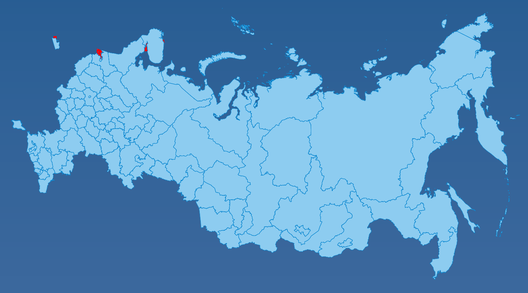



Балтийское море. Пробоотбор
(Автор Сергеев А. Ю.)



Балтийское море. Работа с трубкой Лаури Ниемисто
(Автор И. А.Неевин)



Балтийское море. Спуск розетты батометров
(Автор В. В. Байтелова)



Балтийское море. Ударная прямоточная грунтовая трубка
(Автор Неевин И. А.)



Балтийское море. НИС Академик Сергей Вавилов



Калининград. НИС Неман
(Автор Л. М. Буданов)



Калининград. Окончание пробоотбора
(Автора А. В. Чекулаев)



Калининград. Спуск пробоотборника
(Автор А. В. Чекулаев)



Кандалакша. Геофизика налажена
(Автор В. И. Хориков)



Кандалакша. Пробоотбор
(Автор А. А. Московцев)



Териберка. Описание проб
(Автор А. В. Евдокименко)



Балтийское море. Отбор грунтовых колонок
(Автор Рябчук Д. В.)



Териберка. Война войной, а рыбалка по расписанию
(Автор А. В. Евдокименко)



Териерка. Судно Корсар
(Автор О. В. Дронь)



Финский залив. Напряженный контроль оборудования
(Автор А. В. Чекулаев)



Финский залив. Отбор придонного газа
(Автор Л. М. Буданов)



Финский залив. Бумер в лучах заката
(Автор Л. М. Буданов)



Финский залив. НИС Барракуда
(Автор О. В. Дронь)



Финский залив. Профилограф в боевом положении
(Автор Л. М. Буданов)



Финский залив. Сонар готов к работе
(Автор А. А. Московцев)



Финский залив. Укладка кабеля
(Автор А. В. Чекулаев)



Мыс Териберский
(Автор О. В. Дронь)

1882 ВСЕГЕИ