

ПОЛЕ•2022

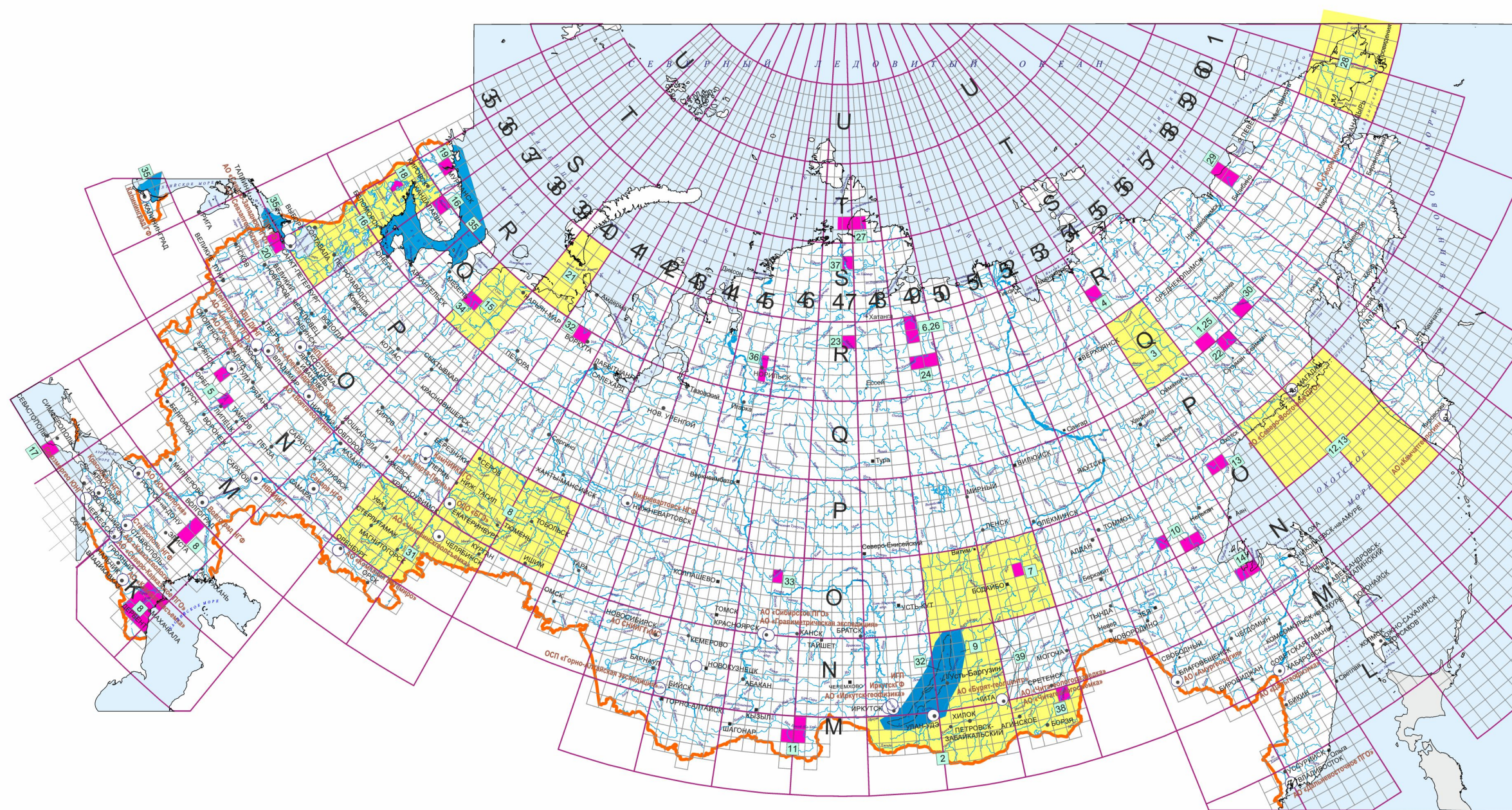


Волшебный подарок природы.
Белоноченская партия
(Автор: Манченко С.П.)

СХЕМА РАЗМЕЩЕНИЯ ПОЛЕВЫХ РАБОТ

согласно Государственному заданию по проведению полевых работ ФГБУ «ВСЕГЕИ» в 2022 году

В 2022 году силами ФГБУ «ВСЕГЕИ» было организовано 41 полевая партия (в т. ч. 3 партии от Московского и 4 отряда от Норильского филиалов).
 Подрядные организации участвовали или проводили самостоятельные работы на 34 объектах.



Партии ФГБУ «ВСЕГЕИ» в рамках работ по созданию сводной и обзорной картографии и комплектов ГК-1000

Партии ФГБУ «ВСЕГЕИ» в рамках работ по созданию комплектов ГК-200/2

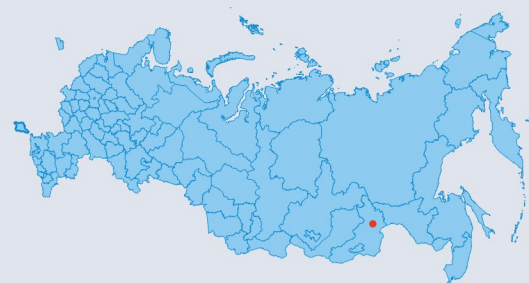
Шельфовая, Озерная и Байкальская партии ФГБУ «ВСЕГЕИ»

Партии подрядных организаций в рамках работ по созданию комплектов ГК-200/2:


Профиль 8-ДВ

ПОДРЯДНЫЕ ОРГАНИЗАЦИИ

- АО «Центральное ПГО»
- АО «Дальневосточное ПГО»
- АО «Северо-Кавказское ПГО»
- АО «Северо-Восточное ПГО»
- АО «Сибирского ПГО»
- АО «Росгеология»
- ОСП «Дальгеофизика»
- ОСП «Амургеология»
- ОСП «Приморгеология»
- ООО «БГГК»
- Чукотское ОСП АО СВПГО
- Томский государственный университет
- Воронежский государственный университет
- Уральский государственный горный университет
- Московский государственный университет
- АО «Якутскгеология»
- АО «Южморгеология»
- АО «Компания вотемиро»
- АО «СНИИГГиМС»
- ОАО «УГСЭ»
- АО «ГНПП Аэрогеофизика»
- ООО «Челгео»
- ООО НТПП «Геопоиск»
- ООО «Башгео»
- ООО «КОМП»




Джедайские техники



Дноуглубительные работы




Довольные геологи



Затишье перед спуском



Они ушли, но обещали вернуться



Прикосновение БАМа



Охранник
обнажения




Гидротехническое
сооружение
Алданской партии



Посиделки
у подъезда



Рабочие будни




В радиометре
грустный трек
играет



Стандартное фото тайги



Сброс балласта




Где тут плавать на лодке



Фото с географической привязкой



Фотография
геологического
содержания



Опасный склон




Сногшибательный Глеб

Шторм в Зеленом море

ПОЛЕ•2022

АЛЯРМАУТСКАЯ ПАРТИЯ




(Фото Борисова Е. А.)




Фотоохота
(Фото Куричев В. Г.)



Гляделки
(Фото Гинзбург М. А., Куричев В. Г.)



(Фото Гинзбург М. А.)



Главный геолог знает, где клад зарыт
(Фото Игнатова М. В.)



Erióphorum vaginátum
(Фото Гинзбург М. А.)



Вот там...
(Фото Гинзбург М. А.)




Микроскладка
(Фото Гинзбург М. А.)



Не топчи ковёр
(Фото Игнатова М. В.)



Срабооотаемся
(Фото Гинзбург М. А.)



Пласт лежит, и я полежу
(Фото Гинзбург М. А.)



Пробы сами собирались и в пакетики
ссыпались
(Фото Гинзбург М. А.)



Сортировка
(Фото Павлюк В. М.)



А может стоило сказать?..
(Фото Гинзбург М. А.)



Партия в сборе
(Фото Павлюк В. М.)



Царь горы
(Фото Игнатова М. В.)



"Ну что там?"
(Фото Гинзбург М. А.)



"Четвертичка! Что ты наделала?!"
(Фото Гинзбург М. А.)



Литохимическая гирлянда
(Фото Павлюк В. М.)



Ну, насыпай...
(Фото Павлюк В. М.)



Начальник
(Фото Павлюк В. М.)



Лагерные метаморфозы
(Фото Куричев В. Г.)



"А я вовсе и не сплю"
(Фото Гинзбург М. А.)



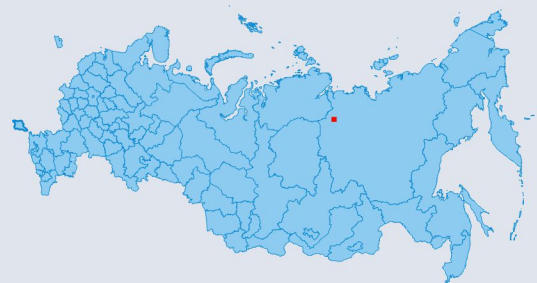
Гена
(Фото Борисова Е. А.)



"Вон там ещё
подравняй"
(Фото Гинзбург М. А.)

ПОЛЕ•2022

АНАБАРСКАЯ ПАРТИЯ



Анабарская партия, отряд Калинина
(Фото Калинина М.А.)




Анабарская осень
(Фото Калинина М.А.)



В ожидании вертолѐта



Деликатес



Палитра закатов Анабара



Провожаем полевой сезон



0,05% геохимической основы
(Фото Калининой Н.Б.)



Добыча



Куонамский отряд в пути




Лоток крашенный зря используешь...



Путь через мглу
(Фото Калининой Н.Б.)



Результаты шлихового опробования



Северное сияние



На точке



Осенняя мода



Первое золото
(Фото Калинина М.А.)



На вершине курумника



Молибденит



Масштабная линейка



Куонамский отряд



Надежда
(Фото Калинина М.А.)



Отбор проб



Первый снег



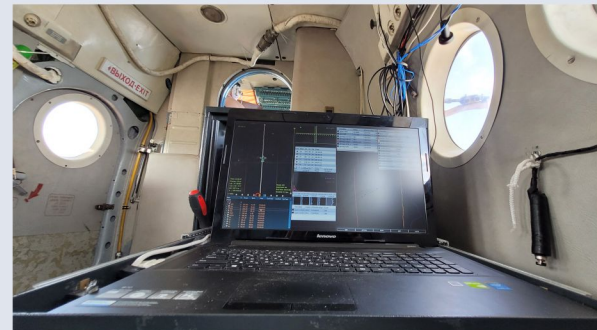
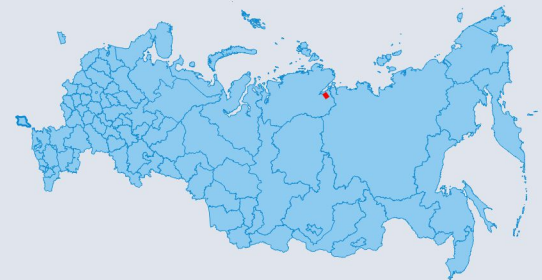
Последние сладости



Сплавной отряд

ПОЛЕ-2022

АЭРОГЕОФИЗИЧЕСКИЙ ОТРЯД (Норильский филиал)



Бортовой компьютер оператора



Бомбизов Е.А. и Мельников П.В.
за работой



В Саскылахе праздник коренных народностей



Скульптура на въезде в п.Саскылах



Командир самолета Желнин Г.С. на съемке



Лаврухов А.Д. устанавливает
базовую антенну



Во время выполнения
гиперспектральной съемки



Под крылом самолёта о чем то поет,
зеленое море тайги



Место базировки отряда п.Саскылах
Республика Саха (Якутия)



Гарасика А.И.
монтирует петлю электроразведки



Маджара А.В Петров М.Ф. Лаврухов А.Д.
по завершению съемки
на Мати-Девочкинской площади




Самолет Cessna 182
для гиперспектральной съемки



Река Мати на Попигайской площади



Гиперспектрометр внутри
самолета Cessna 182



Обработка
материала
после съемки



Полет над облаками



Петров М.Ф. и Леденский Р.А.
устанавливают лебедку ЭР



Монтаж а аэропорту Шушенское



Съемочные самолеты Анз и Cessna 182 ап Саскылах

ПОЛЕ•2022

БАЙКАЛЬСКАЯ ПАРТИЯ




Байкальская партия



Четвероногий помощник
(фото Малоштанова Н.М.)




Докопаться до воды
(фото Заварзина И.В.)



Дорога в Северобайкальск
(фото Заварзина И.В.)



Братская ГЭС
(фото Ларичева К.А.)



Бухта Змеёвая
(фото Заварзина И.В.)



БАМ
(фото Петрова В.В.)



За «пузырьками»
(фото Малоштанова Н.М.)



Пикник на обочине
(фото Заварзина И.В.)




Чудо Байкала
(фото Петров В.В.)



Полевые измерения
(фото Петрова В.В.)




Плато Чингисхана
(фото Петрова В.В.)




Дельта Верхней Ангары
(фото Заварзина И.В.)



Главный дегазатор
(фото Малоштанова Н.М.)



Байкальские закаты
(фото Заварзина И.В.)



Водный маршрут
(фото Заварзина И.В.)



Лагерь
(фото Заварзина И.В.)




Отбор воды из скважины
(фото Заварзина И.В.)



В дельте Селенги
(Петров В.В.)



Добраться до воды. Кулиное озеро
(фото Малоштанова Н.М.)



Закат над Селенгой
(Петров В.В.)



Байкал в апреле
(Петров В.В.)




В поисках интернета
(фото Заварзина И.В.)

Ласточка над Ангарским сором
(фото Петрова В.В.)

ПОЛЕ•2022


БЕЛОНОЧЕНСКАЯ ПАРТИЯ



Зеленый вездеход
Везет в малиновый закат...
Хотела на Канары,
А уехала за КАД



Конкреция - это всегда интрига



Под сиянием звездным,
Древо чернеет прекрасно.
Работе - конец




Уходим в осень



Пора домой, однако...



В маршруте



«Готов к труду и обороне»
как принцип полевых работ



Уют МФП




Вариантность зеленой шапки



До скорой встречи!




Метод познания – верхом на скале



Туманное утро



Мощь российской техники на службе у партии



Подсветка для Большой Медведицы



Геологический отряд
работой доволен!



В сушке проб главное, чтобы печка
не улетела. И не взорвалась



Портрет геолога



Стирка по-таежному



Быт под радугой



Магаданская обл., Среднеканский р-н,
дер. Нижняя Поповка



Колымские горизонты




Камералка – это красиво, вкусно и по-деловому



Палитра колымской осени




С Новым Годом!



Природа ставит
вопросы



После маршрута

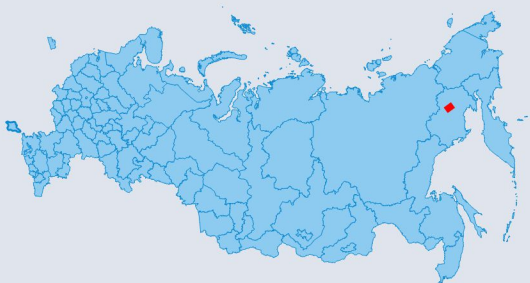


Марина и «останец»
кварцитов

ПОЛЕ-2022

БЫСТРИНСКИЙ ОТРЯД

(Норильский филиал)



Наземный геофизический отряд
Норильского филиала



Нас видно и слышно в лесу



Дружная команда и бородач



Красота лесная и
геофизическая



Пикт любви -
подарок
коллег по цеху




Солдат спит,
служба идет



Новый геофизик
в коллективе



Наземный отряд, на старт



Улыбаемся
и машем



Человек и
гамма-спектрометр.
Картина



Дождь собирается, маршрут прекращается. А настроение хорошее

ПОЛЕ•2022

ВАЙГАЧСКАЯ ПАРТИЯ



50 оттенков тундры
(фото Плаксин А.)



Видовые квартиры поселка Амдерма
(фото Плаксин А.)




Геолог, помни...
(фото Кругликов Р.)



Геологическая маршрутка
(фото Плаксин А.)



Жаркие арктические острова
(фото Плаксин А.)



Волшебник тундры
(фото Ханцис М.)



Их боялись даже медведи
(фото Плаксин А.)





Найди где закрался писец
(фото Кругликов Р.)



Клянусь на олене катался
(фото Плаксин А.)



Геолог за работой
(фото Ханцис М.)




Кто лишний
(фото Плаксин А.)




Главный враг
(фото Кругликов Р.)



Первый обед рабочего
(фото Кругликов Р.)




Молочные реки кисельные берега
(фото Плаксин А.)



Цветы главному геологу
(фото Плаксин А.)



Начальник на привале
(фото Ханцис М.)



Вот такую рыбу видел
(фото Плаксин А.)



Курорты Баренцева моря
(фото Цыбульская А.)




Смоги позволить себе яхту
(фото Плаксин А.)

А говорили в тундре ровно
(фото Кругликов Р.)

ПОЛЕ•2022

ВОСТОЧНО-ЧУКОТСКАЯ ПАРТИЯ



Таинственное озеро Аргытхын



Термальный источник



Бабе цветы, дитям мороженое!
Леша, главное не перепутай!!



Едем на маршрут




Радиометрист



Главный геолог партии



Скоро обед



Восточная Чукотка



Вом воон за ту сопочку и направо



В маршруте



Вот такое лето!



В пути



Восточно-Чукотская партия



Начальник партии



А мы к вам в гости!



Июльский снеговик



Есть женщины в русских селеньях!



В гости к оленеводам



Вот и осень!



Начальник четвертичного отряда



Все в сборе!



И снова снег




Полевые будни



Музыкальная пауза



Теплый летний день
(19 июля)



Наш горизонт




Задача спасти керн



Транспорт партии



Лагерь на Маймече



Тут не пройдешь



Разгрузка



Нам туда




В маршруте по цветущей тундре



Погода нам не помеха



Меймечиты на Маймече



В маршруте



Тундра в цвету



Вид на дуниты Гулинского массива



Осмотр владений



За работой




2022/6/22 13:26



Гулинская партия



Переезд



Закат на Маймече

Р. Ингарингда

ПОЛЕ•2022

ГЫРБЫНЬИНСКАЯ ПАРТИЯ



Портрет геофизика.
Медведев Никита



Ночью будет холоднее



ОГП



На точке



Олени. Вроде-бы дикие



Чужой. Или свой



Очередная наледь



Очередная точка измерений.
Медведев О.Ю.



Портрет геофизика. Зеленухин Илья



Ночной лагерь



Портрет геофизика. Кошевой В.В.



Ледяная
ловушка-наледь



Каньон реки Артык



Портрет геофизика. Лыков Евгений




Работа закончена



Портрет геофизика. Асосков Артем




Портрет механика. Кудряшов Егор



Полевая кухня



Белое безмолвие



Текущий ремонт в маршруте




Высота
2000 метров

ПОЛЕ•2022

ГЫРБЫНЬИНСКАЯ ПАРТИЯ



Аропорт Турах.
На заднем плане - аэровокзал



Вот такая геология



Все вверх и вверх



Первые неприятности долгого пути



Осень как всегда внезапно



Форсирование речек



Так выглядит безнадега.
Где геодезическая марка



Начальник партии Кошевой В.В.



Долгожданная вертушка



Редкий погожий денек




Когда студентам делать нечего



Долина реки Улахан-Нагаин




Новый CG-6 в работе



Камералка



Трудно найти точку для посадки в горах МИ-2



Хребет Черского, сентябрь



А вот и зима



Здесь есть хариус

ПОЛЕ•2022

ДАРПИРСКАЯ ПАРТИЯ



Ищем вездездную дорогу



В маршруте, массив Юлла
(на фото Касторыный Н.А.)



На литохимическом профиле
(на фото Лебедева О.Ю.)



Главный геолог
(на фото Малинин Ю.А.)



Последние часы лета, устье р. Мальты



Дарпирская партия 2022 г.



Осень в маршруте, первый снег



Первый день на участке Сурага, август



Привал на вершине



Улахан-Чистайское плато



Ледниковое озеро, долина р. Делянкир



Сентябрьский маршрут
(на фото Лебедева О.Ю.)



Ищем золото
в мельтеховской свите



Изучение гравия после ситования



Нашли палеогеновую кору
выветривания




Литохимический профиль
на высоте 2 км
(на фото Малинин Ю.А.)




Августовский каток на привале
(на фото Малинин Ю.А.)



Строим лагерь




Конец маршрута
(на фото Касторыный Н.А.)




Рыжий и Белка



Первый ужин на листе,
р. Бурус-Юрях



Стадо




Река Мальты




Сезонные соседи, аэрогеофизика



Вернулись на Улахан-Чистай



Лайка Белка
на марафоне



Конец выкидного
маршрута, август



Озеро Марка, сентябрь




Енисейская партия в полном составе




Тувинские Альпы



Викинги Танну-Ола



Марсоход



Белое солнце Тувы



Ты ветру и солнцу брат




Тувинские деликатесы




Утро добрым не бывает



А будет ли гроза?



Две полоски



Красная шапочка (или геолог в тумане)



Достучаться до небес



Индиана Джонс на Малом Енисее



Р. Малый Енисей



Красноцветные отложения
р. Мал. Енисей



Кобыла - не кобыла, а команда была!



Работаем!



Жан-Клод ван Дим прибыл
в Хакасию



Разнообразие местной фауны



Завез!



Золотой треугольник



Степь да степь кругом




Маршрутная пара



Балгазынский заказник

ПОЛЕ•2022

ЗАБАЙКАЛЬСКАЯ ПАРТИЯ



Великая мондинская стена
(фото Жигмановского И.В.)



Тункинские землеройки
(фото Жигмановского И.В.)




Линейка коротковата
(фото Жигмановского И.В.)



У вас туфы заржавели
(фото Гладышевой А.С.)



«Образцовый» балет
(фото Кобякова А.С.)



Куда текла вода?
(фото Жигмановского И.В.)



Соседская стенка всегда ровнее
(фото Гладышевой А.С.)



Птицекоптер
(фото Кобякова А.С.)



Сам себе режиссёр
(фото Гладышевой А.С.)



Парк юрского периода
(фото Гладышевой А.С.)



А дальше-то что?
(фото Жигмановского И.В.)



А экскаватор точно приедет?
(фото Жигмановского И.В.)



«Эта тьма, пришедшая с запада,...»
(фото Жигмановского И.В.)



«Будьте добры помедленнее,
я записываю»
(фото Жигмановского И.В.)



Ступеньки великоваты
(фото Жигмановского И.В.)



Найдено месторождение строительного песка
(фото Гладышевой А.С.)



Один фотоаппарат хорошо,
а три головы лучше
(фото Жигмановского И.В.)



Зачистка наперегонки
(фото Жигмановского И.В.)



Здесь должна быть
оригинальная фраза
(фото Жигмановского И.В.)




Бисквитная псевдоморфоза
(фото Жигмановского И.В.)



Видите конечно-моренную грядку? А она есть.
(фото Жигмановского И.В.)



Байкальская медитация
(фото Кобякова А.С.)



Они ушли, но обещали вернуться
(фото Кобякова А.С.)



«Красота-то какая! Лепота!»
(фото Жигмановского И.В.)



Аммонит



В гостях у местных жителей



Иж и Ижма



Перерыв на обед



Привал у охотничьей избушки



Обмелевшая Ижма



На разрезе



Двустворки



Река Ижма, Вукс В. Я. и наш лодочник - Тереньтьев Н. И



С фауной в обнимку



Юрские глины



Стратотип паромесской свиты



Вукс В. Я. На разрезе



После тяжелого маршрута


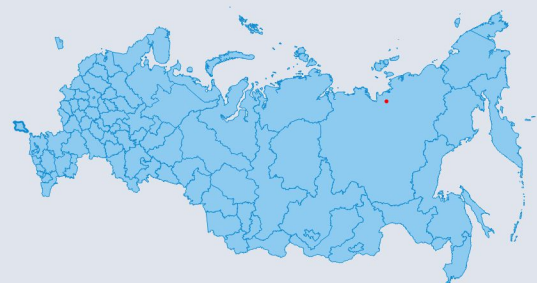


В начале пути

ПОЛЕ-2022

ИРГИЧАНСКАЯ ПАРТИЯ

(Московский филиал)




Закат на р. Буруолах



Бараны. Правый приток р. Темегинде




В маршруте



Верховья левого притока р. Кюстех



Весна. В маршруте



Вид на Селеняхскую впадину.
Граница леса.



В маршруте. Г. Тумус-Хая



Иргичанская партия. Южный отряд



На трассе Депутатский-Куйга. Начало сезона



База в Депутатском.
Подготовка проб к отправке



Полевой лагерь на р. Буруолах



Рейс за дровами




Стоянка на р. Эркичан




Заготовка дров на р. Тас-Юрях



Наводнение. Уже испугался




Почти осень. Р. Иргичан



Полевой лагерь. Р. Нанчан



Песчаники. Верховья р. Пойменный




Останец песчаников.
Левый приток
р. Кюстех




Массив Нежданный



На р. Тас-Юрях



г. Севичан



Закат. Долина р. Иргичан



Складка. Вид сверху



Р. Севичан



Взяли бревнышко,
подняли, понесли



Аммонитовое



Глыбовое



Копытное



Маршрутное



Четвертичное



Маршрутное II



Молотковое




Художественное




Проботборное



Коренное




Кувалдовое



Павуковое



Известняковое



Описательное



Собаковое




Пейзажное



Горное

ПОЛЕ•2022

КОЛЬСКАЯ ПАРТИЯ



Панорама озера Колмозера на закате
(фото Захаров И. Н.)




Перед многодневным маршрутом
(фото Захаров И. Н.)



Полевой лагерь в долине реки Ельёк
(фото Захаров И. Н.)



Главный геолог Кольской геологической партии – Филиппов Николай Борисович
(фото Захаров И. Н.)



Меандры
(фото Захаров И. Н.)



Переправа через реку Воронья
(фото Захаров И. Н.)



Переезд
(фото Захаров И. Н.)




В маршруте
(фото Захаров И. Н.)



Коллектив Кольской геологической партии
(фото Захаров И. Н.)



Выезд в маршрут
(фото Захаров И. Н.)



Начальник Контозёрского отряда в маршруте
(фото Захаров И. Н.)



Амазониты
(фото Захаров И. Н.)



На привале
(фото Захаров И. Н.)




Собака – друг человека!
(фото Захаров И. Н.)



Переправа через Ельские болота
(фото Захаров И. Н.)



Начальник партии в маршруте
(фото Ферапонтова С. Ю.)



Отбор образцов
(фото Захаров И. Н.)



Промывка шлиховой пробы на мини драге
(фото Захаров И. Н.)



Привал
(фото Папылев И. И.)



Проходка расчистки
(фото Захаров И. Н.)



Панорама заполярной грозы
(фото Захаров И. Н.)




Шухвостов Роман Сергеевич за работой
(фото Захаров И. Н.)




Шторм!
(фото Папылев И. И.)



Тундровый отель
(фото Захаров И. Н.)



Салют в честь окончания полевых работ
(фото Захаров И. Н.)




Полевой лагерь под северной авророй
(фото Захаров И. Н.)



Туманный рассвет
(фото Папылев И. И.)



Будущие змеи



Кукуруза



Дары полей



Горные работы



Грот



Известняки в карьере



Карьер известняков



Карьер песка



Карьер песка живописный



Колосья пшеницы



Красивая Меча



Современный аллювий



Обнажение известняков в обрыве




Отбурились



Палеорусло древнего ручья



Пески чисто кварцевые




Молодой подсолнух



Текстуры



Песок белоснежный



Фауна



Песчаники



Подошва песчаника



Расчистка на обрыве реки



Цокольные террасы



Знаки ряби в известняке



И пришла зима



Долина ручья Чистый
(на дальнем плане ручей Баритовый)



Вид на долину р. Таскан



Лагерь на ручье Известковый



Лагерь на ручье Контактный



Выходы девонских известняков
в правом борту ручья Известковый



Геолог за работой



В лесах Момонтая



Геологи в маршруте



Долина реки Нелюдимая.
Вид на стратотип Нелюдимской свиты



Михаил возле выходов
интрузии габбро



Найди надвиг!



Мирнинская и Бизонская свиты
в водораздельной части ручья Чистый



Выпал первый снег




Снигиревский Сергей Михайлович -
геолог



Следы течения
в магматической породе



Рудная
минерализация
в кварцевой жиле



Вид с Хиульчанского гранитного
массива на долину реки Таскан



Вид на долину ручья Известковый



Магнитная интрузия
в бизонской свите



Силл в алевролитах




Нелюдимская свита в р-не ручья Чистый




Осенняя переправа через реку Таскан



Вращение студента



Водороздел ручья Заботливый



Силл долерита
в известняках
бизонской свиты



Правый приток ручья Чистый

ПОЛЕ•2022

ОЗЕРНАЯ ПАРТИЯ



НИС Профессор А.А. Тресков



Автор Шахвердов В.А.



Автор Шахвердов В.А.



Автор Шахвердов В.А.



Все внимание на разрез



Геологический отряд и команда судна



Автор Шахвердов В.А.



Автор Шахвердов В.А.



Крепим штангу



Геофизический отряд



Дегазация проб




Дневной киносеанс подводных съемок




Когда все идет не по плану




Хорошо на яхте по Байкалу




Суровый Байкал



Радуга на Байкале



п. Листвянка




Автор Шахвердов В.А.



Автор Дронь О.В.



Бухта Бабушка



Закат



Бухта Песчаная



Начальник партии



Мастер-класс по вязке узлов




Ремонт сейсмостанции в полевых условиях



Вертолётная остановка в р.п. Охотск
(фото Гужевой Д.А.)



Коренной выход туфов андезитового состава амкинской свиты по правому борту реки Секчи
(фото Гужевой Д.А.)



Я вас в гости не ждал! Река Секча
(фото Гужевой Д.А.)



Паводок нам не помеха! Река Секча
(фото Гужевой Д.А.)



Спасаем печь от наводнения
(фото Гужевой Д.А.)



Слишком мокрое это дело. Ручей Берекчан
(фото Зюсюкина И.В.)



В борьбе со стихией. Река Аринда
(фото Буракова Б.Е.)



Учебное занятие по шлихам проводит Б.Е. Бураков
(фото Зюсюкина И.В.)



Все в хорошем настроении, так как не надо описывать это обнажение. Коренной выход туфов амкинской свиты на р. Секча
(фото Буракова Б.Е.)



Геология в бинокль на р. Колка
(фото Буракова Б.Е.)



Описываются всевозможные пробы. Андезиты еманринской свиты на руч. Берекчан
(фото Буракова Б.Е.)



Великолепная долина реки Аринды
(фото Еременко С.П.)



Из маршрутов с пустыми руками не возвращаются! Река Бегел-Хая
(фото Гужевой Д.А.)



Ультрасовременный начальник партии Нахшкарян А.М.
(фото Гужевой Д.А.)



Коренной выход базальтов еманринской свиты по левому борту реки Канганджи
(фото Гужевой Д.А.)



Коренной выход туфов дацитового состава амкинской свиты по правому борту реки Аринды
(фото Гужевой Д.А.)




Камеральная работа кипит. На свежем воздухе приходят гениальные мысли. Ручей Амолдикан
(фото Еременко С.П.)



Из целой горы дацитов возьмем 3 камушка. Амкинская свита на реке Аринда
(фото Буракова Б.Е.)




Среди груд камней в левом борту р. Секча обнаружился неплохой разрез амкинской свиты
(фото Зюсюкина И.В.)



Воин литохимии
(фото Буракова Б.Е.)



Обломок обуглившейся древесины в туфах амкинской свиты. Красота, да и только! Река Секча
(фото Фофанова А.Е.)



А путь и далек, и долгод и нельзя повернуть назад...
(фото Гужевой Д.А.)



Ох уж эти переезды! Ручей Каптаны
(фото Гужевой Д.А.)



По расписанию – обед!
(фото Гужевой Д.А.)



Слышь, геологи, вы домой летите? Рыбу надо!? Охотское море
(фото Гужевой Д.А.)



А камни есть? Ручей Безупречный
(фото Буракова Б.Е.)


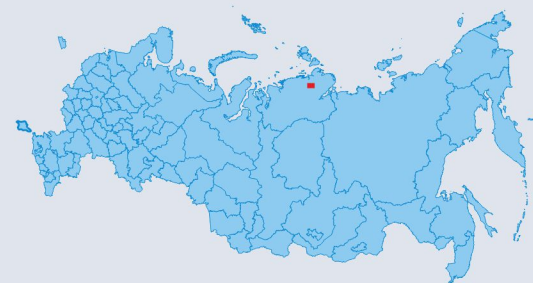


Зима близко!.. Месторождение «Светлое»
(фото Нахшкаряна А.М.)

Вот север, тучи нагоняя, Дохнул, завыл – и вот сама Идет волшебница-зима... Долина р. Улья
(фото Гужевой Д.А.)

ПОЛЕ•2022

ПАРТИЗАНСКАЯ ПАРТИЯ



Задорный
супервайзер
(В. Гиль)



Геология vs геохимия



— Даешь руду. А я ведь найду!
(И. Васильев)



— Вперед!



— Заходи на огонек!




— Майна!



Д. Выдрич



Лагерь - один из пяти



Вот это обнажение!



Донное опробование (А. Лемешко)



Из маршрута с добычей



Камеральное (Г. Липенков)



Геолог за работой



Таймырские Партизаны




Любимое геохимическое



Практикум по каркасному
домостроению



Строгие краски Таймыра



Командиры
беспилотников



Землю, где воздух, как сладкий морс, бросишь и мчишь, колеся, - но землю, с которой вместе мерз, вовек разлюбить нельзя



На Таймыре ветрено



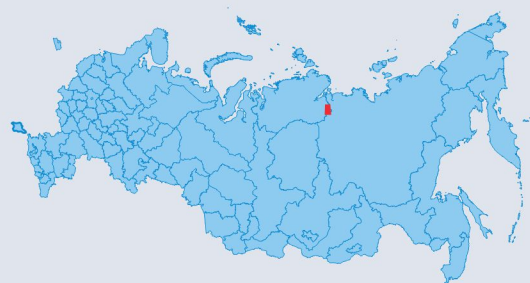
Поэтический вечер



Суровое озеро Суровое



Звонящая тишина



Попигайская партия




Дорога на Чорду-Далдын




Романтик



Стыковка



Озеро Хогуолах



Жизнь на камнях



Вездеходчик Гена



Натюрморт



После первого маршрута



Сушка проб



Ускользящая донка



Лиственицы в тумане



Алмаз на отборе сколков



Большой шлик



Каменная мостовая




Саха-Юрере

ПОЛЕ•2022


ПРИХОТСКАЯ ПАРТИЯ



В резиновой лодке привычнее



Паша в маршрут собрался



В мире животных



Полевой лагерь на побережье Охотского моря залив Шелтинг




“И уходим в маршрут опять, молибдена руду искать”



Завтрак с видом на Охотское море, Мане с Моне отдыхают



Плановая чистка ружья



Слоеный торт Наполеон – Разрез сигланской свиты в береговых обнажениях заливе “Закекурный” Охотского моря




Прямо пойдешь..., налево пойдешь..



Горные озера



Тут будет лагерь!



В Юре море тряслось и двигалось – Разрез асатканской свиты в береговых обнажениях в заливе “Закекурный” Охотского моря



Геологи в облаках парят




Постелите мне степь, занавесьте мне окна туманом...



Прихотская партия




Кушать подано, садитесь жрать пожалуйста, котлеты из горбуши




Спокойствие




Саша главный моторист, “Наскальная живопись” Модильяне - нервы стальные характер нордический)



Аплитовое гнездо в массиве гранодиоритов




Окно в Охотское море



Базальтовая дайка в риолитах – “А чего это она там наелась?”



Обед под надежной защитой




Подготовка к маршруту




Лучшая работа в мире- Принцесса на курумнике



А что-то типа обеда будет?



Ломись через все завалы, таскайся по всем болотам, карабкайся на перевалы. Иди. Такова работа



Мерная линейка Лида 168см – Медно-молибденовое проявление Викинг



Зюсюкин Игорь на фоне индустриального пейзажа



Морские волки

ПОЛЕ•2022

СРЕДНЕТИМАНСКАЯ ПАРТИЯ



Цилемцы



Начало



На расчистке



Привал



Контакт на точке 1091-4



Наломали дров



Подъем инструмента



Коллективная проходка канавы



Ждём вертолёт



На сплаве



Жара-июль



Цилемские болота



После бури



Необычный гриб над Рочугой



На выкидной



Летит



Ликвидация канавы



Яг-морт



Дальше копать?



Водопад на Мутной



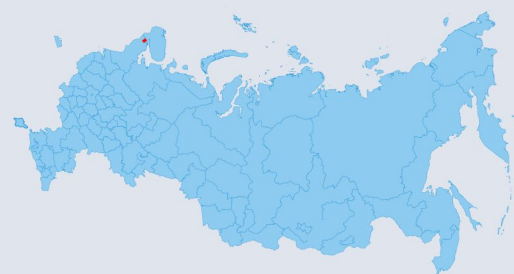
Сейда



Урочище Разбойный Камень

ПОЛЕ•2022

ТИКШОЗЕРСКАЯ ПАРТИЯ



Начальник партии -
- Бахтеев А.Р.
(Автор Никонова А.С.)



Документация
горных выработок
(Автор Никонова А.С.)



Главный геолог - Никонова А.С.
(Автор Тузова Л.А.)



Тикшозерская партия всегда рада гостям
(Автор Никонова А.С.)



Под чутким руководством начальника
(Автор Никонова А.С.)



Геофизика - наше всё!
(Автор Никонова А.С.)




Марк Мустафин
(Автор Никонова А.С.)



Экстремальное опробование
(Автор Никонова А.С.)



Горные работы
в +30 - легко
(Автор
Никонова А.С.)



Я тебя насквозь вижу,
скучный амфиболит!
(Автор
Никонова А.С.)



Зоя Валерьевна
в действии
(Автор
Павловская Е.А.)




Гордость партии
(Автор Никонова А.С.)



Озеро Средние Кичаны
(Автор Никонова А.С.)



Главный
злотоискатель
партии - Тузова Л.А.
(Автор Никонова А.С.)



Ни дня без нового
питомца.
Овсянка-крошка
(Автор Никонова А.С.)



Вот, где копать надо!
Тарасов А.В.
(Автор Никонова А.С.)



В маршрут - как
на праздник!
Сурин Н.Т.
(Автор Никонова А.С.)



Полевые рассмотрения
(Автор Бахтеев А.Р.)



Смотреть только в светлое
геологическое будущее
(Автор Агаев В.Ю.)



Бороздвое
опробование
(Автор Никонова А.С.)



Анненкова Т.Е. и
Тарасов А.В.
(Автор Никонова А.С.)



3-х дневный улов
(Автор Никонова А.С.)



Уезжать всегда грустно...
(Автор Бахтеев А.Р.)



Геологи на привале
(Автор Никонова А.С.)

ПОЛЕ-2022

УСТЬ-НЕРСКАЯ ПАРТИЯ

(Московский филиал)



Антиклинальные складки в юре



Водоразделы среднегорного рельефа




Глыбовый коллювий на массиве Нюргун-Тас



Гранитные останцы



К отплытию готовы




Категория проходимости - хорошая и средняя отсутствует



Диориты нера-бохапчинского комплекса и гранодиориты колымского комплекса




Полевая кухня



Красный закат к хорошей погоде



Малое интрузивное тело предположительно киргилехского комплекса.



На коренном выходе




Опрокинутые складки




Прямые складки с острыми замками



Оператор дрона за работой




Ремонт генератора



Крупная дайка колымского комплекса и серия малых даек предположительно Нера-Бохапчинского комплекса



Усть-Нера



Причуды природы



Кигиляхи на гранитах Усть-Нерского массива



Техник-геолог Леша и рабочая Саша.
Ульбанский залив, Хабаровский край
(Фото Шупилко Е.В.)



Заоблачный маршрут. Мыс Укурунру,
Хабаровский край, проявление «Укурунру-4»
(Фото Чернышова В.М.)




Камеральные будни.
Тугурский полуостров, Хабаровский край
(Фото Шмидта М.Е.)



Найди кота.
Тугурский полуостров, Хабаровский край
(Фото Шупилко Е.В.)




Хабаровская партия.
Тугурский залив, Хабаровский край
(Фото Иванова М.А.)




Тугурский залив
(Фото Шмидта М.Е.)



Кварцевая жила с
сульфидами в розовых
гранодиоритах. Мыс Заржецкого,
Хабаровский край
(Фото Шупилко Е.В.)



Трещины в андезитах,
заполненные сульфидами.
Мыс Укурунру,
Хабаровский край,
проявление «Укурунру-4»



Начальник партии
обдумывает творческие
задания. Мыс Заржецкого,
Хабаровский край
(Фото Чернышова В.М.)



Нашел руду
обдмывает творческие
задания. Мыс Заржецкого,
Хабаровский край,
проявление «Укурунру-4»
(Фото Моргуна Э.В.)




АЗС.
Хабаровский край
(Фото Шмидта М.Е.)



Морской волк Михаил. Мыс Биранджа, Хабаровский край
(Фото Шупилко Е.В.)




Леша.
Тугурский полуостров,
Хабаровский край
(Фото Шмидта М.Е.)




ЛисАААА
Тугурский полуостров,
Хабаровский край
(Фото Моргуна Э.В.)



Михаил и лопата
(если что, Михаил
справа). Тугурский залив,
Хабаровский край
(Фото Бакуневой А.Я.)



Ловим дальномеры.
Тугурский полуостров,
Хабаровский край
(Фото Шупилко Е.В.)



Мыс Укурунру.
Хабаровский край
(Фото Шмидта М.Е.)



Хабаровский дзен.
Тугурский полуостров, Хабаровский край
(Фото Шупилко Е.В.)



Когда пересмотрели
школу ремонта.
Тугурский полуостров,
Хабаровский край
(Фото Шупилко Е.В.)



Хоба!
Тугурский залив,
Хабаровский край
(Фото Лебедева А.Ю.)



Техник-геолог Александр
Тугурский полуостров,
Хабаровский край
(Фото Шупилко Е.В.)



На мысу Заржецкого.
Мыс Заржецкого,
Хабаровский край
(Фото Шмидта М.Е.)




Вроде красиво, оставим.
Тугурский полуостров,
Хабаровский край
(Фото Шупилко Е.В.)



Экскурсия на карьер.
Месторождение «Кутын», Хабаровский край
(Фото Иванова М.А.)



Главный геолог за работой.
Хабаровский край, Тугурский полуостров
(Фото Лебедев А.Ю.)




После пробоотбора (Застрожных Д.А)



Работа на разрезе аллювиальных и глинных отложений в селе Кареглазово Тюменской области



Не отходя от кассы. Обустройства полевого лагеря в карьере близ с. Верхнеглубокое



На гребне Сарыкума



Пойма р. Ишим, вид сверху (с. Спирина, Тюменская область)



Современные эрозийные формы по отложениям акчагыла (гелазия) (Южный Дагестан)



Песчаный массив Сарыкум, самый высокий массив в Европе, вид сверху (Центральный Дагестан).



Занимательная фауна Дагестана



Отбор и документация проб ОСЛ в позднечетвертичных отложениях



Осматривая акчагыльские разрезы Южного Дагестана



Отбор проб ОСЛ в песках Сарыкума (Застрожных Д.А.)



Дагестанские лёссы (карьер в г. Хасавюрт)



Долина р. Барсук (с. Коточиги, Тюменская область)



Великая Степь



Канал Волга-Чограй – одна из последних великих строек коммунизма



Степь да степь кругом. В полевом маршруте



Озеро Сарпа – долина древней волжской протоки



Первые прелести полевой жизни



Хоперская партия приступает к съемке! На границе листа L-38-X



Отложения глин как они есть (карьер близ г. Петухово, Курганской области)



Калмыцкие барханчики

ПОЛЕ•2022 ЧЕЛЮСКИНСКАЯ ПАРТИЯ



Сотрудники
Западно-Челюскинской партии



В каньоне р. Ханневича



Стратиграфы, занесенные Таймырским
ветром на гранитный массив



Начальник, мы здесь ведро золота намоем, а?



Зачистить до коренных?
Да не вопрос!




Рабочему на заметку. Если отбирать
борозду под дождем, то
и пыли меньше!



Не бывает плохой погоды,
все зависит от снаряжения



Коля, ты не умничай со своей Sherpa,
ты пальцем покажи кудой ехать-то?



Дайки гранитов, секущие известняки
рифейского возраста



Камеральщики



ТЗ: Провести лето, копая
четвертичные обнажения. Сделано



На Таймыре своя Территория,
свое золото и свой Баклаков



Спасение совенка
золотыми руками
вездеходчика
Олега Кобылянского



Вот это
я понимаю –
макрофауна!



- Сейчас подую и все пройдет



Главное при встрече
с медведем –
инструмент
не перепутать!



Местные жители.
Овцебык



Наши студенты в устье р. Гольцовая



Поехали!



Местные жители.
Полярный волк



Завершающий маршрут
сезона 2022



Челюскин. Сентябрь. Смеркалось



Геохимия на Таймыре –
это вам не шутки



На детальном участке



Держи
портянки сухими



Кафе
Подберезовик



На облачении



Надо, надо умываться
по утрам и вечерам



Непролазные дебри



Портрет начальника



Люди идут по свету



Привал на обочине



Точка наблюдения



Чемоданное настроение



Чем богаты, тем и рады



Рюкзак за плечи и пошел



Самый дальний угол площади



Спасибо этому дому



Нам не страшен
мелкий дождь



Под
лиственницей



Стряпня



Походный обед



Таежная панорама


Дальние дали



Долгожданная маленькая тень, на правом берегу р. Онон (фото Куриленко А.В.)



Разнотравье забайкальской степи (фото Куриленко А.В.)



Каждый идет по-своему при детальном расчленении стратиграфических кулиндинской и ононской свит по правому борту пади Бол. Хугоча, левого притока р. Онон (фото Ядрищенской Н.Г.)



Привал в маршруте (фото Ядрищенской Н.Г.)



Выходы гранитов джидинского диорит-плаггиогранит-гранитового комплекса в левом борту долины р. Ингода, южная окраина села Улеты (фото Полякова А.Н.)




Базальты монстойского комплекса в левом борту долины р. Арей (фото Гольцин Н.А.)



Коренные выходы филлитизированных алевролитов кулиндинской свиты расположенные в 250 м от пересечения федеральной трассы Чита-Забайкальск и дороги на п. Ясногорск (фото Куриленко А.В.)



Гребни метопесчаников ононской свиты, расположенных в 1730 м по азимуту 140° от пересечения федеральной трассы Чита-Забайкальск и дороги на Ясногорск (фото Гольцин Н.А.)




Совместное описание разреза кулиндинской свиты молодым специалистом и знакомым стратиграфии Забайкалья (фото Ядрищенской Н.Г.)



Крупноглыбовый развал гранодиоритов первой фазы даурского комплекса в левом борту долины реки Гутай (фото Полякова А.Н.)



Коренной выход андезитов джаргалантуйского трахиандезит-трахириолитового вулканического комплекса в левом борту долины реки Саржа (фото Гольцин Н.А.)



Обнажение базальтов нижнетриасовой цаган-хунтейской свиты на водоразделе ручьев Тайдукта и Хулруктуйка (правые притоки р. Хилок) (фото Гольцин Н.А.)



Коренные выходы прослаивания метавулканитов и песчаников кулиндинской свиты, расположенные в 1000 м от пересечения федеральной трассы Чита-Забайкальск и дороги на Ясногорск (фото Полякова А.Н.)



Дорога к петротипическому массиву ингодинского комплекса идущая от пос. Ленинское между ручьев Хумартай 1-й и Хумартай 2-й (фото Гольцин Н.А.)



Заброшенный карьер по добыче известняка у п. Оловянный представлен образованиями кулиндинской свиты (фото Ядрищенской Н.Г.)



Работа в заброшенном известковом карьере у п. Оловянный (фото Куриленко А.В.)



Коренные выходы метаэффузивов с выжимками кварца по сланцеватости кулиндинской свиты (фото Ядрищенской Н.Г.)



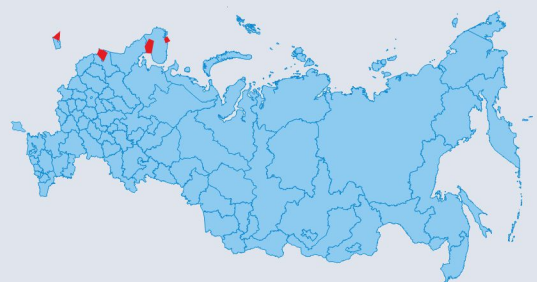
Известняки мраморизованные с горизонтами филлитовых сланцев, кулиндинской свиты у посёлка Оловянный (фото Куриленко А.В.)




Вид на ононскую свиту в долине реки Онон (фото Куриленко А.В.)

ПОЛЕ•2022

ШЕЛЬФОВАЯ ПАРТИЯ



В северных широтах



Бокс-корер в деле.
Белое море



Бодрящее утро.
Финский залив




Внеплановый ремонт.
Финский залив



Геологический отряд. Белое море




Геофизики и А.Б. Петров.
Калининградский шельф



Контроль геофизических приборов.
Финский залив



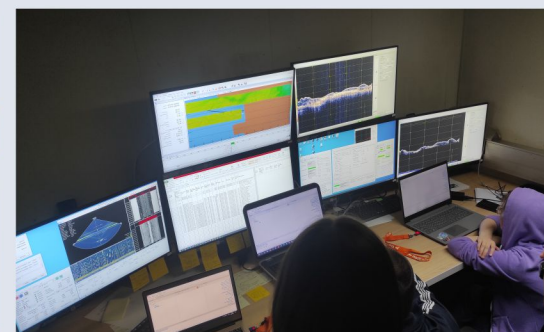
Настройка оборудования.
Калининградский шельф




Опись проб. Финский залив



После ночной вахты.
Финский залив



Работа геофизического оператора.
Калининградский шельф



Работа с батометром.
Калининградский шельф



Трубка- дело нелёгкое.
Калининградский шельф



Утро начинается не с кофе.
Финский залив



Замеры придонной воды.
Финский залив



Геофизическое
оборудование за бортом.
Калининградский шельф



Е.Н. Нестерова.
Финский залив




В лучах закатного солнца. Калининградский шельф




Отбор пробы
на биогенный газ.
Финский залив



Полевой анализ.
Калининградский
шельф



Работа кипит.
Баренцево море



На фоне буровой.
Калининградский
шельф



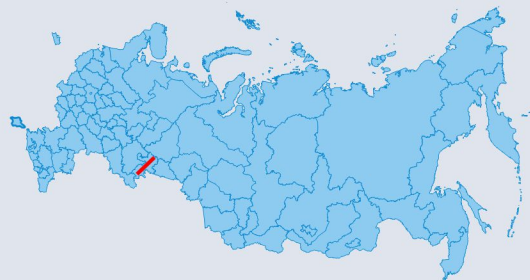
Когда батя
дал порулить.
Баренцево море



Академик Иоффе в городе на Неве. Финский залив

ПОЛЕ•2022

ЮЖНОУРАЛЬСКАЯ ПАРТИЯ



Алёнушки всё нет



Березняковский карьер. Полдень.
Сурин. Антонов. Мосейчук



Второй день выездной
конференции



Геологи партии завершают полевой день.
Пужаков, Орлов



Место Силы. гора Чека



Михеевский рудник



Мосейчук в естественной
геологической среде



Отправка пробы.
Нач. партии Неклюдов



Полевая конференция



Поиск аксессуарных минералов.
На точке наблюдения Антонов



Полевой лагерь на озере Тургояк



Древний разрушенный рудник. Южный Урал



На старте полевой смены.
Сурин. Антонов. Орлов



Томинский карьер. Осмотр фронта работ



Антонов.
Изучение
метасоматитов




Работа на разрезе




Работа в карьере.
Геолог Медведев



Современные штольни в выветрелых
гранитных пегматитах



Техногенный пейзаж Урала



Природа берёт своё