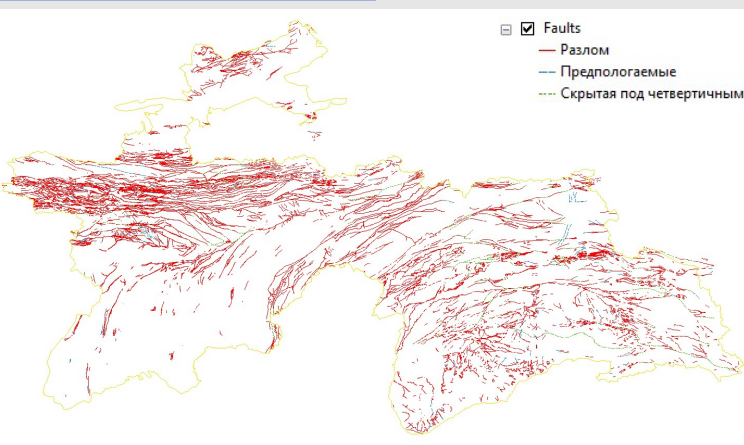


rock_ty_rd	unit_val_1	era_eon_md	system_mdjg	series_mdjg	complex_md	litho_mdjg
Intrusive rock	Y(U3-Cr1)?ps	Mesozoic era	Jurassic-Cretaceous s...	Upper Jurassic-Lower...	Late Jurassic-Early Cr...	biotite granite, two...
Sedimentary rock	Q4	Cenozoic	Quaternary	Recent sediments		Gravel - sand - clay ...
Sedimentary rock	Q3bd	Cenozoic	Quaternary	Upper Quaternary	Badakhshansky com...	Breccias - boulder ...
Sedimentary rock	Q4	Cenozoic	Quaternary	Recent sediments		Gravel - sand - clay ...
Intrusive rock	Y(U3-Cr1)?ps	Mesozoic era	Jurassic-Cretaceous s...	Upper Jurassic-Lower...	Late Jurassic-Early Cr...	biotite granite, two...
Sedimentary rock	Q3bd	Cenozoic	Quaternary	Upper Quaternary	Badakhshansky com...	Breccias - boulder ...
Sedimentary rock	Q4	Cenozoic	Quaternary	Recent sediments		Gravel - sand - clay ...
Sedimentary rock	Q3bd	Cenozoic	Quaternary	Upper Quaternary	Badakhshansky com...	Breccias - boulder ...
Sedimentary rock	Q3bd	Cenozoic	Quaternary	Upper Quaternary	Badakhshansky com...	Breccias - boulder ...
Sedimentary rock	Q4	Cenozoic	Quaternary	Recent sediments		Gravel - sand - clay ...
Intrusive rock	Y(U3-Cr1)?ps	Mesozoic era	Jurassic-Cretaceous s...	Upper Jurassic-Lower...	Late Jurassic-Early Cr...	biotite granite, two...
Sedimentary rock	Q2zp	Cenozoic	Quaternary	Middle Quaternary	West Pamir complex	Gravel - gritstone - s...
Sedimentary rock	Q3bd	Cenozoic	Quaternary	Upper Quaternary	Badakhshansky com...	Breccias - boulder ...
Intrusive rock	6p(U3-Cr1)?ps	Mesozoic era	Jurassic-Cretaceous s...	Upper Jurassic-Lower...	Late Jurassic-Early Cr...	diorite porphyrite (pa...
Intrusive rock	6p(U3-Cr1)?ps	Mesozoic era	Jurassic-Cretaceous s...	Upper Jurassic-Lower...	Late Jurassic-Early Cr...	diorite porphyrite (pa...
Sedimentary rock	Q4	Cenozoic	Quaternary	Recent sediments		Gravel - sand - clay ...
Sedimentary rock	T3	Mesozoic	Triassic	Upper Triassic		Schist - sandstone
Metamorphic rock	(A-Pt)?dr	Archean-Proterozoic	Archean-Proterozoic?			Biotite-hornblende g...
Intrusive rock	Y(U3-Cr1)?ps	Mesozoic era	Jurassic-Cretaceous s...	Upper Jurassic-Lower...	Late Jurassic-Early Cr...	biotite granite, two...
Sedimentary rock	Q4	Cenozoic	Quaternary	Recent sediments		Gravel - sand - clay ...
Sedimentary rock	T3	Mesozoic	Triassic	Upper Triassic		Schist - sandstone
Sedimentary rock	Q3bd	Cenozoic	Quaternary	Upper Quaternary	Badakhshansky com...	Breccias - boulder ...
Sedimentary rock	Q4	Cenozoic	Quaternary	Recent sediments		Gravel - sand - clay ...
Sedimentary rock	Q4	Cenozoic	Quaternary	Recent sediments		Gravel - sand - clay ...
Sedimentary rock	Q4	Cenozoic	Quaternary	Recent sediments		Gravel - sand - clay ...
Sedimentary rock	Q4	Cenozoic	Quaternary	Recent sediments		Gravel - sand - clay ...
Metamorphic rock	(A-Pt)?dr	Archean-Proterozoic	Archean-Proterozoic?			Biotite-hornblende g...
Sedimentary rock	Q4	Cenozoic	Quaternary	Recent sediments		Gravel - sand - clay ...
Intrusive rock	Y6(A-Pt)?	Archean-Proterozoic...	Archean-Proterozoic...		Archean-Proterozoic...	granodiorite
Sedimentary rock	Q4	Cenozoic	Quaternary	Recent sediments		Gravel - sand - clay ...
Sedimentary rock	Q3bd	Cenozoic	Quaternary	Upper Quaternary	Badakhshansky com...	Breccias - boulder ...
Metamorphic rock	(A-Pt)?hr	Archean-Proterozoic	Archean-Proterozoic?			Biotite-hornblende...

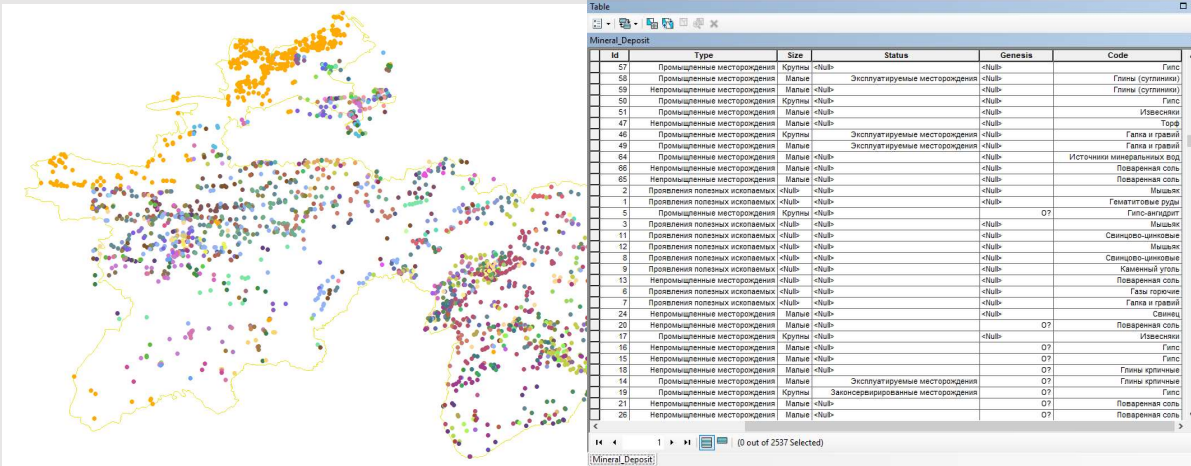
Геология



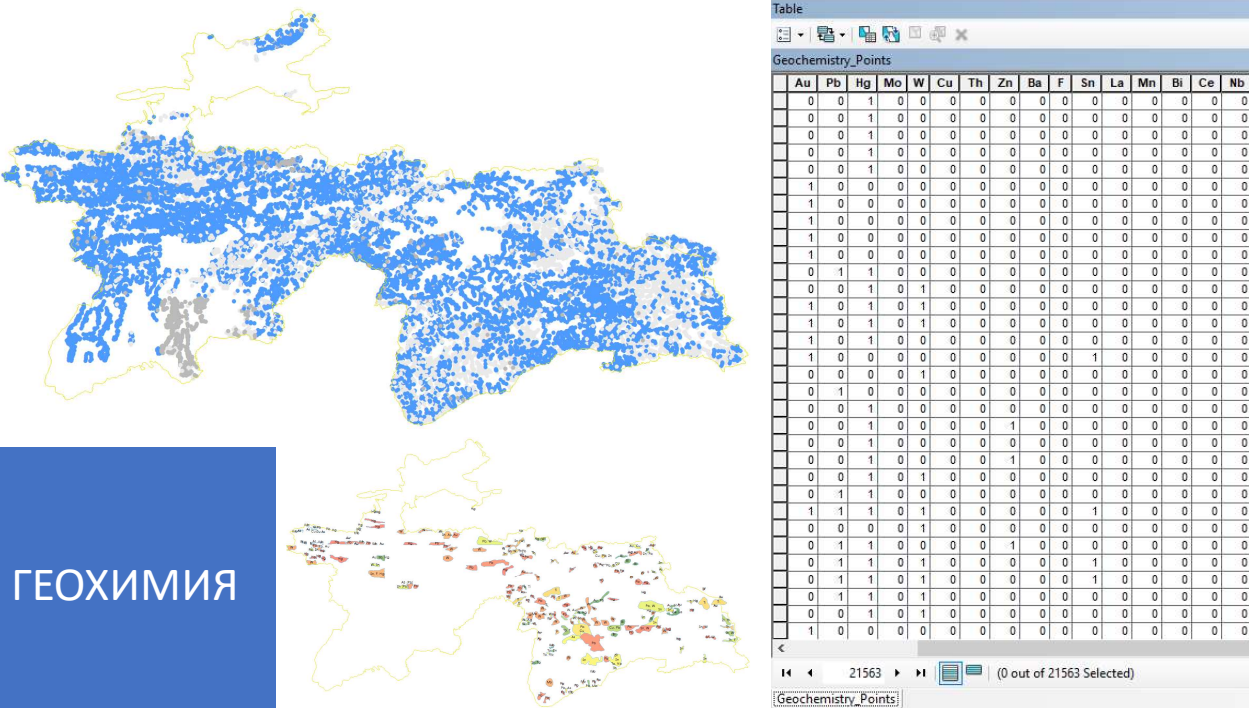
Fault_type	SHAPE_Length
Разлом	0.005295
Разлом	0.013464
Разлом	0.007345
Разлом	0.027958
Разлом	0.003601
Скрытая под четвертичными образованиями	0.022397
Скрытая под четвертичными образованиями	0.022124
Скрытая под четвертичными образованиями	0.016278
Скрытая под четвертичными образованиями	0.019264
Скрытая под четвертичными образованиями	0.005552
Скрытая под четвертичными образованиями	0.032808
Скрытая под четвертичными образованиями	0.166464
Скрытая под четвертичными образованиями	0.017112
Скрытая под четвертичными образованиями	0.048434
Скрытая под четвертичными образованиями	0.035639
Скрытая под четвертичными образованиями	0.010674
Скрытая под четвертичными образованиями	0.024767
Скрытая под четвертичными образованиями	0.026986
Скрытая под четвертичными образованиями	0.018043
Скрытая под четвертичными образованиями	0.039439
Скрытая под четвертичными образованиями	0.010302
Скрытая под четвертичными образованиями	0.044779
Скрытая под четвертичными образованиями	0.007469
Скрытая под четвертичными образованиями	0.008915
Скрытая под четвертичными образованиями	0.681551
Скрытая под четвертичными образованиями	0.064154
Скрытая под четвертичными образованиями	0.025515
Скрытая под четвертичными образованиями	0.019571
Скрытая под четвертичными образованиями	0.046295
Скрытая под четвертичными образованиями	0.04017
Скрытая под четвертичными образованиями	0.015559
Скрытая под четвертичными образованиями	0.00834

РАЗЛОМЫ

ПОЛЕЗНЫЕ ИСКОПАЕМЫЕ



ГЕОХИМИЯ



Dyke_4204	
Dyke	
J-42-VI-35504-70 IP	: Granite-porphry
J-42-VI-35504-70 IP	: Granite-porphry
J-42-VI-35504-70 IP	: Granite-porphry
J-42-VI-35501-70	: amorphite
J-42-VI-35501-70	: amorphite
J-42-VI-35504-70 IP	: Granite-porphry
J-42-VI-35504-70 IP	: Granite-porphry
J-42-VI-35504-70 IP	: Granite-porphry
J-42-VI-35504-70 IP	: Granite-porphry
J-42-VI-35501-70	: amorphite
J-42-VI-35501-70	: amorphite
J-42-VI-35501-70	: amorphite
J-42-VI-35501-70	: amorphite
J-42-VI-35501-70	: amorphite
J-42-VI-35501-70	: amorphite
J-42-VI-35501-70	: amorphite
J-42-VI-35501-70	: amorphite
J-42-VI-35504-70 IP	: Granite-porphry
J-42-VI-35504-70 IP	: Granite-porphry
J-42-VI-35504-70 IP	: Granite-porphry
J-42-VI-35504-70 IP	: Granite-porphry
J-42-VI-35506-70	: apatite
J-42-VI-35506-70	: apatite
J-42-VI-35506-70	: apatite
J-42-VI-35504-70 IP	: Granite-porphry
J-42-VI-35506-70	: apatite

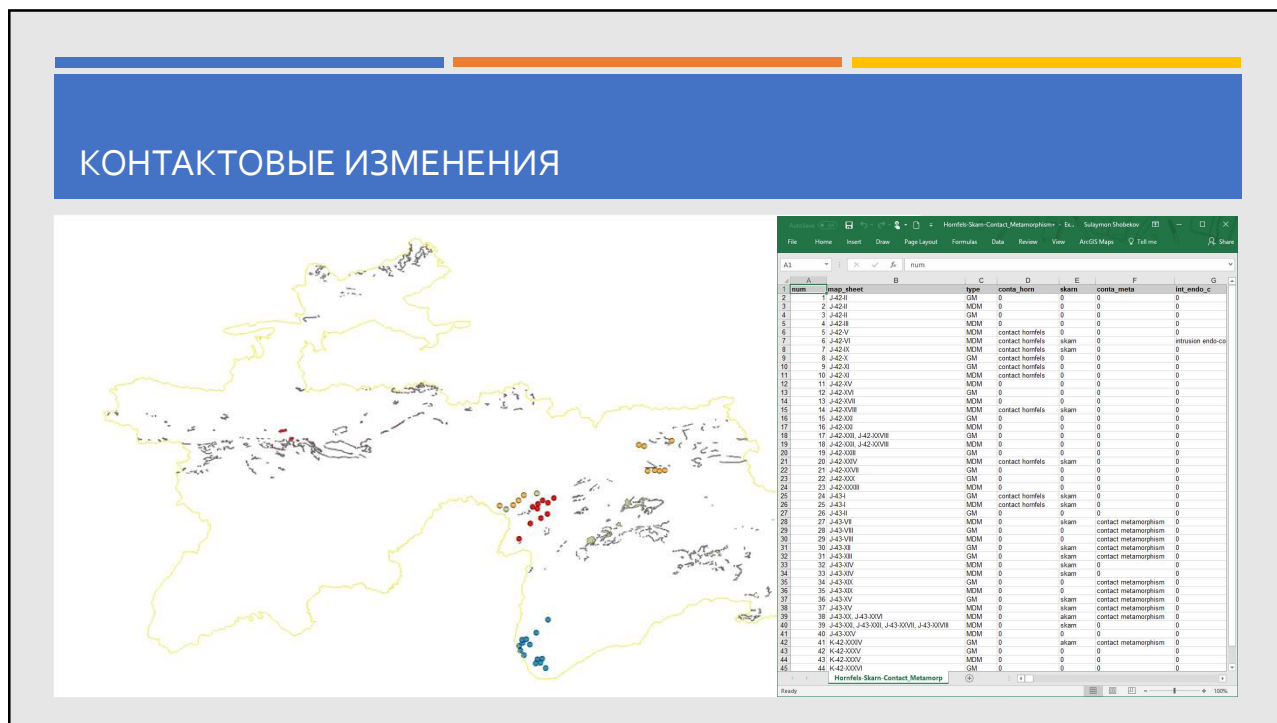
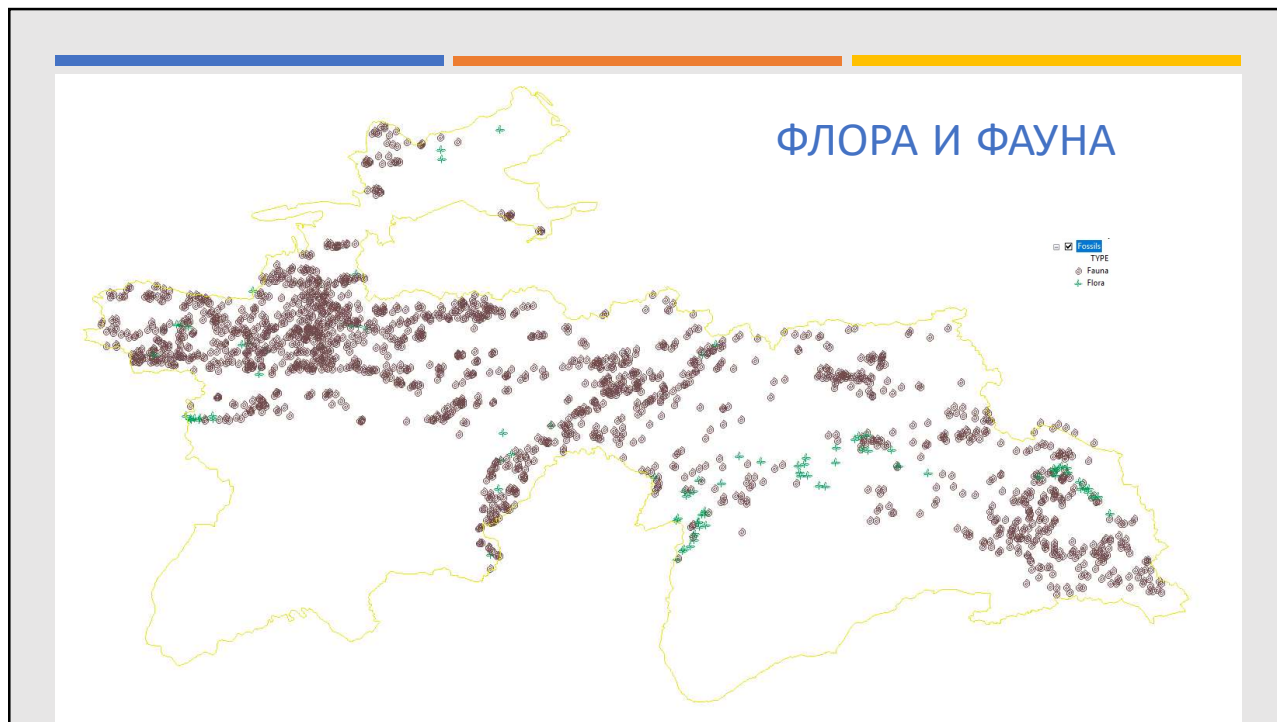
(0 out of 1135 Selected)

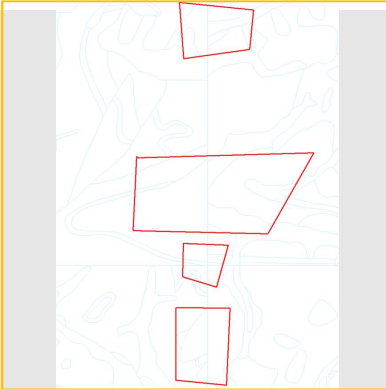
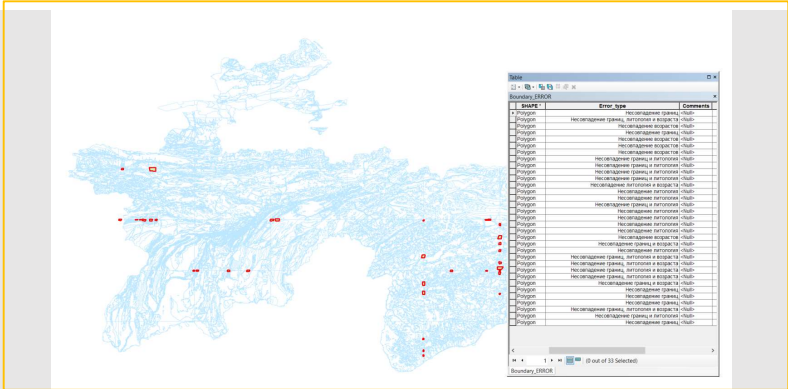
ДАЙКИ

- Dip Direction
 - Наклонное залегание слоев
 - Вертикальное залегание
 - Опрокинутое залегание слоев

OBJECTID *	SHAPE *	DipDir	Dip	Type
142	Point	173	10	1
143	Point	12	45	1
144	Point	1	65	1
145	Point	170	70	1
146	Point	187	55	1
147	Point	184	50	1
148	Point	4	50	1
149	Point	188	22	1
150	Point	13	50	1
151	Point	192	60	1
152	Point	25	60	1
153	Point	26	55	1
154	Point	188	55	1
155	Point	18	75	1
156	Point	15	75	1
157	Point	1	60	1
158	Point	205	60	1
159	Point	16	10	1
160	Point	188	75	1
161	Point	3	55	1
162	Point	192	45	1
163	Point	353	40	1
164	Point	193	80	1
165	Point	25	45	1
166	Point	193	60	1
167	Point	353	75	1
168	Point	205	50	1
169	Point	27	60	1
170	Point	15	55	1

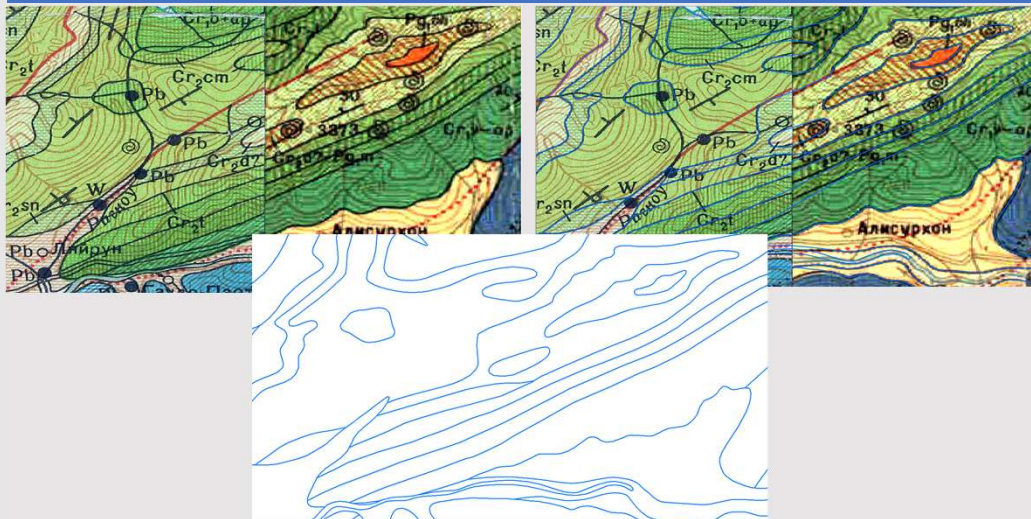
ЭЛЕМЕНТЫ ЗАЛЕГАНИЯ



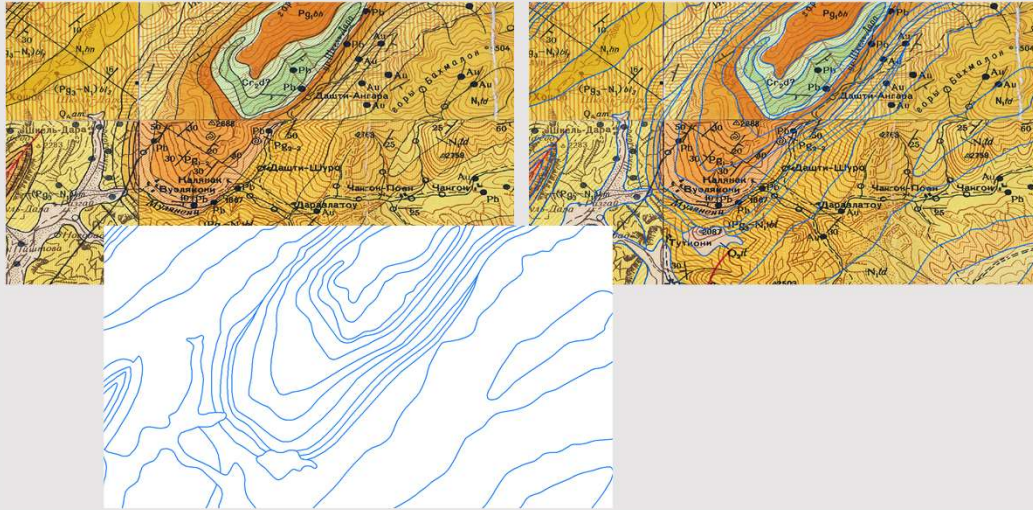


КЛАССИФИКАЦИЯ ТИПОВ ОШИБОК

ИНТЕРПОЛЯЦИЯ ЛИТОЛОГИЧЕСКИХ ГРАНИЦ



ИНТЕРПОЛЯЦИЯ ЛИТОЛОГИЧЕСКИХ ГРАНИЦ



ЦВЕТА/СИМВОЛЫ

INTERNATIONAL STRATIGRAPHIC CHART

Unit	Code	Age	Start	End	Base	Top	Duration	System	Stage	Complex	Formal	Strata
1 Q4	1010010	10100000100	10100000100	10100000100	10100000100	10100000100	0	249	203 Cenozoic	Quaternary	Recent sediments	
4 Q4a1	1010010	10100000100	10100000100	10100000100	10100000100	10100000100	0	254	203 Cenozoic	Quaternary	Recent sediments	Amudaria complex
5 Q4a1	1010010	10100000100	10100000100	10100000100	10100000100	10100000100	0	254	203 Cenozoic	Quaternary	Recent sediments	Amudaria complex
6 Q4a1	1010010	10100000100	10100000100	10100000100	10100000100	10100000100	0	254	203 Cenozoic	Quaternary	Recent sediments	Systaria complex
7 Q4a1	1010010	10100000100	10100000100	10100000100	10100000100	10100000100	0	254	203 Cenozoic	Quaternary	Recent sediments	Systaria compl.Lower Systaria complex
8 Q4a2	1010010	10100000100	10100000100	10100000100	10100000100	10100000100	0	254	203 Cenozoic	Quaternary	Recent sediments	
9 Q4a1	1010010	10100000100	10100000100	10100000100	10100000100	10100000100	0	254	203 Cenozoic	Quaternary	Upper Quaternary Pleistocene	
10 Q4	1010010	10100000100	10100000100	10100000100	10100000100	10100000100	0	254	203 Cenozoic	Quaternary	Upper Quaternary	
11 Q4a1-H1	1010010	10100000100	10100000100	10100000100	10100000100	10100000100	0	254	203 Cenozoic	Quaternary	Upper Quaternary	
12 Q4a1-H1	1010010	10100000100	10100000100	10100000100	10100000100	10100000100	0	254	203 Cenozoic	Quaternary	Upper Quaternary	Dyushambinsky and Termez complexes
13 Q4a1	1010010	10100000100	10100000100	10100000100	10100000100	10100000100	0	254	203 Cenozoic	Quaternary	Upper Quaternary	Termez and Dyushambinsky complexes
14 Q4a1	1010010	10100000100	10100000100	10100000100	10100000100	10100000100	0	254	203 Cenozoic	Quaternary	Upper Quaternary	Bakhtramuly complex
15 Q4a1	1010010	10100000100	10100000100	10100000100	10100000100	10100000100	0	254	203 Cenozoic	Quaternary	Upper Quaternary	Chukurskiy complex
16 Q4a1	1010010	10100000100	10100000100	10100000100	10100000100	10100000100	0	254	203 Cenozoic	Quaternary	Upper Quaternary	
17 Q2	1010010	10100000100	10100000100	10100000100	10100000100	10100000100	0	254	203 Cenozoic	Quaternary	Mid	
18 Q2a1	1010010	10100000100	10100000100	10100000100	10100000100	10100000100	0	254	203 Cenozoic	Quaternary	Mid	
19 Q2a1	1010010	10100000100	10100000100	10100000100	10100000100	10100000100	0	254	203 Cenozoic	Quaternary	Mid	
20 Q2a1	1010010	10100000100	10100000100	10100000100	10100000100	10100000100	0	254	203 Cenozoic	Quaternary	Mid	
21 Q2a1	1010010	10100000100	10100000100	10100000100	10100000100	10100000100	0	254	203 Cenozoic	Quaternary	Mid	
22 Q1	1010010	10100000100	10100000100	10100000100	10100000100	10100000100	0	254	203 Cenozoic	Quaternary	Low	
23 Q1a1	1010010	10100000100	10100000100	10100000100	10100000100	10100000100	0	254	203 Cenozoic	Quaternary	Low	
24 Q1a1	1010010	10100000100	10100000100	10100000100	10100000100	10100000100	0	254	203 Cenozoic	Quaternary	Low	
25 Q1a1	1010010	10100000100	10100000100	10100000100	10100000100	10100000100	0	254	203 Cenozoic	Quaternary	Low	
26 Q1a1	1010010	10100000100	10100000100	10100000100	10100000100	10100000100	0	254	203 Cenozoic	Quaternary	Low	
27 Q1a1	1010010	10100000100	10100000100	10100000100	10100000100	10100000100	0	254	203 Cenozoic	Quaternary	Low	
28 N-Q41	1010010	10100000100	10100000100	10100000100	10100000100	10100000100	0	254	203 Cenozoic	Neogene-Quaternary		
29 N-Q41	1010010	10100000100	10100000100	10100000100	10100000100	10100000100	0	254	203 Cenozoic	Neogene-Quaternary		
30 N-Q41	1010010	10100000100	10100000100	10100000100	10100000100	10100000100	0	254	203 Cenozoic	Neogene-Quaternary		
31 N-Q41	1010010	10100000100	10100000100	10100000100	10100000100	10100000100	0	254	203 Cenozoic	Neogene-Quaternary		
32 N-Q41	1010010	10100000100	10100000100	10100000100	10100000100	10100000100	0	254	203 Cenozoic	Neogene-Quaternary		
33 N-Q41	1010010	10100000100	10100000100	10100000100	10100000100	10100000100	0	254	203 Cenozoic	Neogene-Quaternary		
34 N-Q41	1010010	10100000100	10100000100	10100000100	10100000100	10100000100	0	254	203 Cenozoic	Neogene-Quaternary		
35 N-Q41	1010010	10100000100	10100000100	10100000100	10100000100	10100000100	0	254	203 Cenozoic	Neogene-Quaternary		
36 N-Q41	1010010	10100000100	10100000100	10100000100	10100000100	10100000100	0	254	203 Cenozoic	Neogene-Quaternary		
37 N-Q41	1010010	10100000100	10100000100	10100000100	10100000100	10100000100	0	254	203 Cenozoic	Neogene-Quaternary		
38 N-Q41	1010010	10100000100	10100000100	10100000100	10100000100	10100000100	0	254	203 Cenozoic	Neogene-Quaternary		
39 N-Q41	1010010	10100000100	10100000100	10100000100	10100000100	10100000100	0	254	203 Cenozoic	Neogene-Quaternary		
40 N-Q41	1010010	10100000100	10100000100	10100000100	10100000100	10100000100	0	254	203 Cenozoic	Neogene-Quaternary		
41 N-Q41	1010010	10100000100	10100000100	10100000100	10100000100	10100000100	0	254	203 Cenozoic	Neogene-Quaternary		
42 N-Q41	1010010	10100000100	10100000100	10100000100	10100000100	10100000100	0	254	203 Cenozoic	Neogene-Quaternary		
43 N-Q41	1010010	10100000100	10100000100	10100000100	10100000100	10100000100	0	254	203 Cenozoic	Neogene-Quaternary		
44 N-Q41	1010010	10100000100	10100000100	10100000100	10100000100	10100000100	0	254	203 Cenozoic	Neogene-Quaternary		

АНАЛИЗ ДАННЫХ

