



ВСЕРОССИЙСКИЙ НАУЧНО-ИССЛЕДОВАТЕЛЬСКИЙ  
ГЕОЛОГИЧЕСКИЙ ИНСТИТУТ ИМ. А. П. КАРПИНСКОГО

## **Региональное геологическое изучение недр в условиях изменений законодательства о недрах**

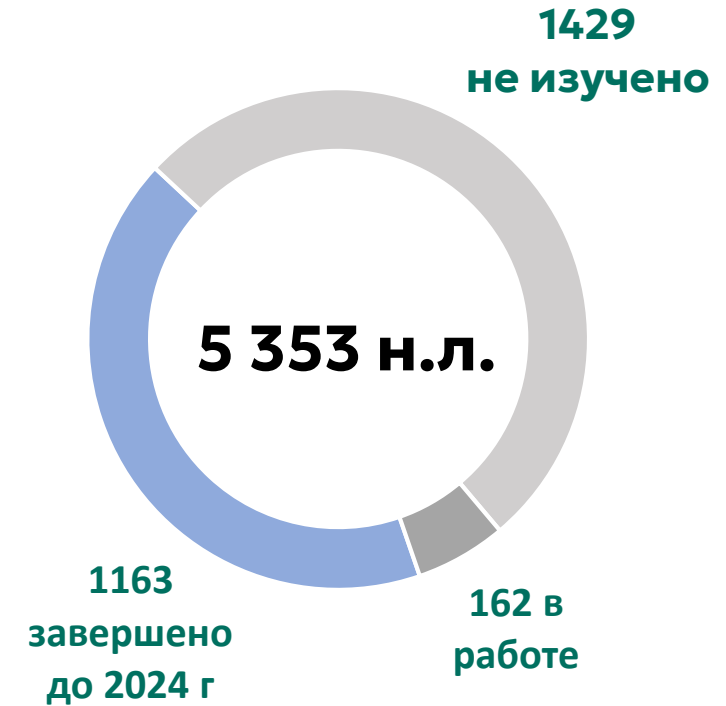
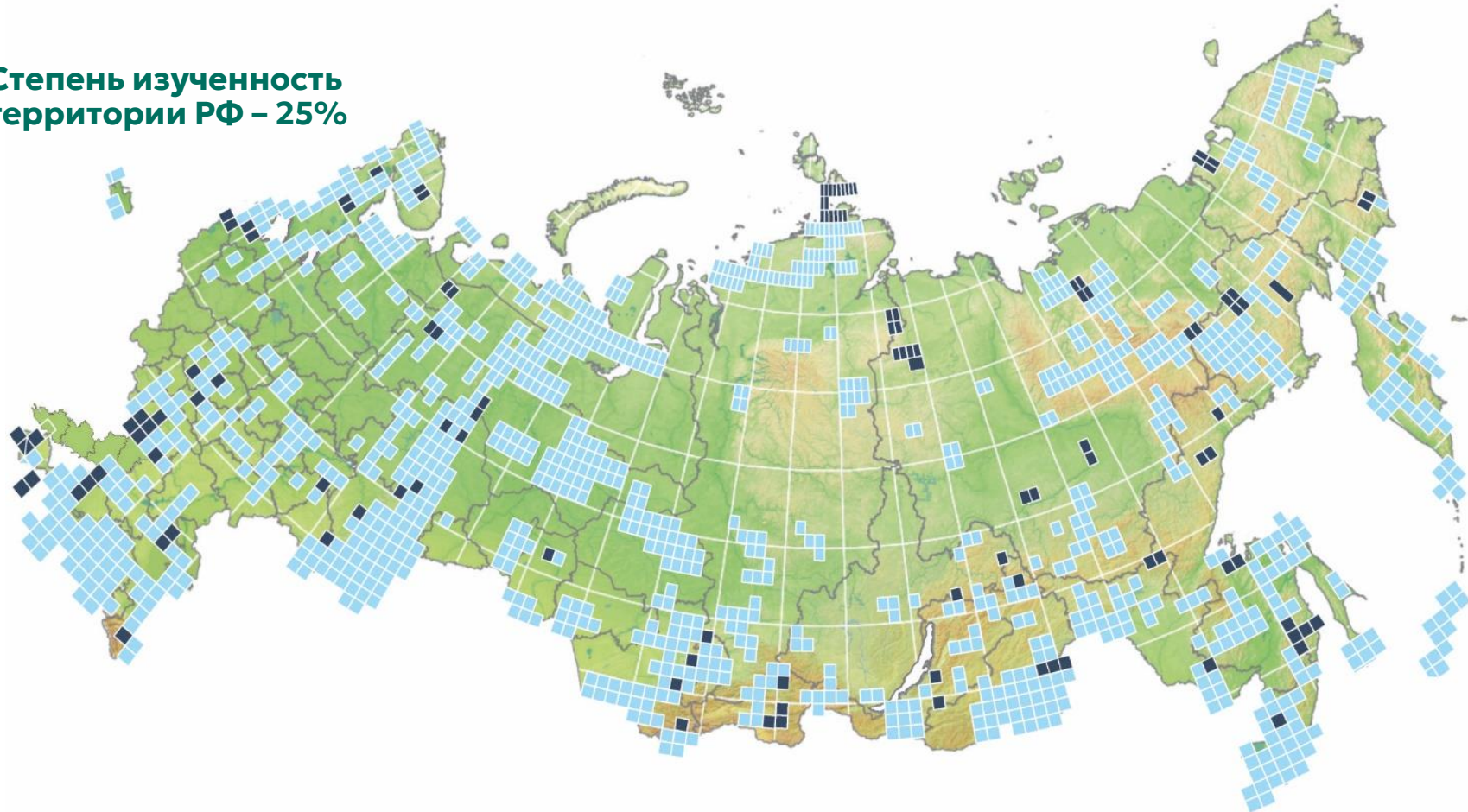
Докладчик: Ткаченко Максим Александрович

Первый заместитель генерального директора, к.г.-м.н.

Авторы: Химченко П.В., Ткаченко М.А., Шишкин М. А., Зубова Т. Н., Вербицкий И. В.,  
Мальцева А. В.

# Современная геологическая изученность территории Российской Федерации среднemasштабными ГСР-200 с созданием Госгеолкарты второго издания

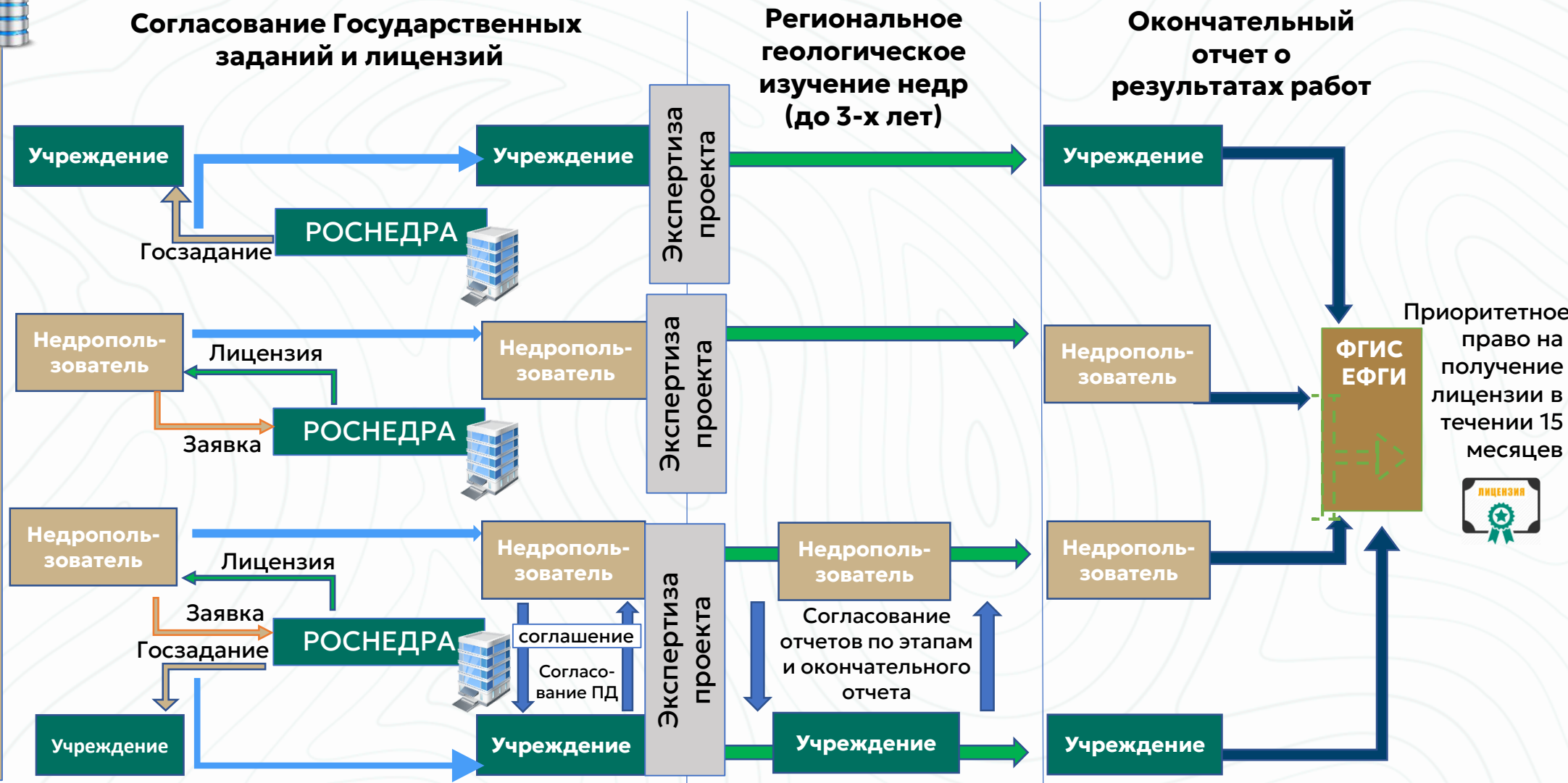
Степень изученность территории РФ – 25%





# Механизм реализации региональных работ в соответствии с изменениями в законе О недрах

- Перечень участков для регионального геологического изучения недр
- 1) за счет средств федерального бюджета;
  - 2) за счет собственных и привлеченных средств пользователей недр;
  - 3) за счет средств федерального бюджета и собственных и привлеченных средств пользователей недр.





ВСЕРОССИЙСКИЙ  
НАУЧНО-ИССЛЕДОВАТЕЛЬСКИЙ  
ГЕОЛОГИЧЕСКИЙ ИНСТИТУТ  
ИМ. А.П. КАРПИНСКОГО

## ВСЕРОССИЙСКОЕ СОВЕЩАНИЕ

Перспективы развития регионального геологического изучения недр территории Российской Федерации с привлечением собственных средств недропользователей: цели, задачи, ожидаемые результаты



18-19 апреля 2024

### Темы к обсуждению

- ◆ Актуальные вопросы государственного геологического картографирования территории Российской Федерации и ее континентального шельфа на перспективу до 2050 года.
- ◆ Новые механизмы правового регулирования работ по региональному геологическому изучению.
- ◆ О подзаконных нормативных правовых актах в реализацию Федерального закона от 25.12.2023 № 656-ФЗ «О внесении изменений в Закон Российской Федерации «О недрах»: состояние, проблемные вопросы, возникшие при разработке.
- ◆ Необходимость формирования пообъектного плана РГИ до 2035 года: цели, задачи, ожидаемые результаты.
- ◆ Клиентские пути регионального геологического изучения недр с участием компаний-недропользователей.
- ◆ Предложения по совместному осуществлению пользования недрами федеральными государственными учреждениями и иными пользователями недр: от проектирования региональных работ до поискового объекта.
- ◆ Взаимодействие государства и бизнеса: пути повышения прогнозно-поисковой эффективности регионального геологического изучения недр.

### Актуальная информация и регистрация

- ◆ Актуальная информация о совещании, а также форма регистрации доступны на сайте Института Карпинского по QR-коду и по ссылке [https://www.vsegei.ru/ru/conf/events/index.php?ELEMENT\\_ID=102035](https://www.vsegei.ru/ru/conf/events/index.php?ELEMENT_ID=102035)



Окончание регистрации: 10 апреля 2024 года





РОССИЙСКАЯ ФЕДЕРАЦИЯ  
**ФЕДЕРАЛЬНЫЙ ЗАКОН**

**О внесении изменений в Закон Российской Федерации «О недрах»**

Принят Государственной Думой  
Одобен Советом Федерации

14 декабря 2023 года  
22 декабря 2023 года

**Статья 1**

Внести в Закон Российской Федерации от 21 февраля 1992 года № 2395-1 «О недрах» (в редакции Федерального закона от 3 марта 1995 года № 27-ФЗ) (Ведомости Съезда народных депутатов Российской Федерации и Верховного Совета Российской Федерации, 1992, № 16, ст. 834; Собрание законодательства Российской Федерации, 1995, № 10, ст. 823; 1999, № 7, ст. 879; 2000, № 2, ст. 141; 2001, № 33, ст. 3429; 2004, № 35, ст. 3607; 2006, № 17, ст. 1778; 2008, № 18, ст. 1941; № 29, ст. 3418; 2009, № 1, ст. 17; 2010, № 21, ст. 2527; 2011, № 15, ст. 2025; № 30, ст. 4570, 4590; № 49, ст. 7042; 2012, № 53, ст. 7648; 2013, № 19, ст. 2312; № 30,



## Подзаконные нормативно-правовые акты, устанавливающие порядок взаимодействия государства и пользователей недр в сфере регионального геологического изучения недр

- приказ Минприроды России и Роснедра № 253/04 от 02.05.2024 об утверждении порядка подготовки перечня участков недр;
- приказ Минприроды России и Роснедра № 254/05 от 02.05.2024 об утверждении порядка предоставления права;
- приказ Минприроды России и Роснедра № 256/07 от 02.05.2024 об утверждении порядка совместного пользования недрами;
- приказ Минприроды России и Роснедра № 255/07 от 02.05.2024 о внесении изменений в приказы о предоставлении права пользования недрами для геологического изучения № 802/20 и переоформления лицензий № 7851/10

## Вступление в силу с 1 марта 2024

**Федеральный закон от 29.12.2022 № 598-ФЗ**  
«Второоткрывательство» техногенных месторождений, мониторинг состояния недр, размещение CO<sub>2</sub> и подземных вод

«Второоткрывательство»:  
Постановление Правительства РФ от 09.10.2023 № 1651 (участки недр федерального значения)  
Приказ Минприроды и Роснедр от 14.08.2023 № 519/11 (участки недр с общеправовым режимом)

**Федеральный закон от 04.08.2023 № 450-ФЗ**  
ФГИС «Экомониторинг» – вся информация о состоянии окружающей среды

Государственный экологический мониторинг (с 15.03.2024, в реализацию ФЗ от 21.11.2011 № 331-ФЗ):  
Постановление Правительства РФ от 14.03.2024 № 300

## Вступление в силу с 1 марта 2024

В реализацию Федерального закона от 29.12.2022 № 598-ФЗ

- Мониторинг состояния недр: Постановление Правительства РФ от 29.11.2023 № 2029
- Размещение подземных вод после извлечения полезных компонентов: Приказ Минприроды России и Роснедр № 490/09 от 07.08.2023
- Размещение CO<sub>2</sub>: Приказ Минприроды России и Роснедр № 489/08 от 07.08.2023

**Федеральный закон от 12.12.2023 № 576-ФЗ**  
Застройка участков, необходимых для недропользования

Постановление Правительства РФ от 31.05.2024 № 737 (согласование строительства в границах участков для недропользования)  
Приказ Минприроды России от 02.05.2024 № 257 (получение информации о наличии участков для недропользования в границах объекта застройки)

**Федеральный закон от 25.12.2023 № 656-ФЗ**  
Региональное геологическое изучение недр за счет собственных и (или) привлеченных средств пользователей недр, размещение объявления о проведении аукциона по УНМЗ – 10 дней (с 25.12.2023), переоформление лицензий без корпоративной связи, соглашения в границах геологического отвода

- Региональное геологическое изучение:  
Приказ Минприроды России и Роснедр № 254/05 от 02.05.2024 (порядок предоставления права)  
Приказ Минприроды России и Роснедр № 253/04 от 02.05.2024 (порядок подготовки перечня участков недр)  
Приказ Минприроды России и Роснедр № 256/07 от 02.05.2024 (порядок совместного пользования)  
Приказ Минприроды России и Роснедр № 255/06 от 02.05.2024 (изменения в приказы о предоставлении права пользования недрами для геологического изучения № 802/20 и о переоформлении лицензий № 751/10)
- Заключение соглашения в границах геологического отвода: Приказ Минприроды России и Роснедр № 240/03 от 25.04.2024

**Федеральный закон от 25.12.2023 № 677-ФЗ**  
Апробация результатов оценки прогнозных ресурсов полезных ископаемых, проектная документация на ГИН в статье 23.6 Закона «О недрах», возможность внесения изменений в лицензию для включения полезных ископаемых, находящихся в отходах, форма акта о ликвидации (консервации)

- Апробация: Приказ Минприроды России от 06.05.2024 № 280
- Акты о ликвидации (консервации): Приказ Минприроды России от 06.05.2024 № 269

**Федеральный закон от 19.12.2023 N 619-ФЗ**  
Повышающие коэффициенты к ставке регулярных платежей при превышении сроков геологоразведки, применяются с 2025 (не-УВС)/2027 (УВС) года

**Федеральный закон от 4.08.2023 № 457-ФЗ**  
Завершение срока действия сертификатов УКЭП ЮЛ, использование сертификатов ФЛ + машиночитаемых доверенностей

**Постановление Правительства РФ от 02.02.2024 № 110**  
Актуализация Правил использования геологической информации о недрах, обладателем которой является Российская Федерация

**Постановление Правительства РФ от 10.04.2024 № 446** (о внесении изменений в постановление Правительства РФ от 20.10.2020 № 1715)  
Цифровизация процедур согласования проектной документации на разработку технологий геологического изучения, разведки и добычи трудно извлекаемых полезных ископаемых