

# НОВЕЛЛЫ ПРАВОВОГО РЕГУЛИРОВАНИЯ В СФЕРЕ РЕГИОНАЛЬНОГО ГЕОЛОГИЧЕСКОГО ИЗУЧЕНИЯ НЕДР

**НИКИШИН ДЕНИС ЛЕОНИДОВИЧ**  
ЗАМЕСТИТЕЛЬ ДИРЕКТОРА, К.Ю.Н.

**ПОГОСЯН АРТЕМ АЛЕКСАНДРОВИЧ**  
ВЕДУЩИЙ ЮРИСКОНСУЛЬТ



**РОСГЕОЛЭКСПЕРТИЗА**  
Федеральное государственное казённое учреждение





## О чем доклад?

- О том как **получить** право регионального геологического изучения недр
- О том в каких формах как **взаимодействовать** с государственными учреждениями, проводящими региональные работы
- О том что такое **преимущественное** право геологического изучения недр

## Внимание!

Акты все еще разрабатываются и проходят согласования

**Их содержание может быть изменено**





# РЕГИОНАЛЬНОЕ ГЕОЛОГИЧЕСКОЕ ИЗУЧЕНИЕ ЗА СЧЕТ ЧАСТНЫХ СРЕДСТВ



## Федеральный закон от 25.12.2023 № 656-ФЗ

«О внесении изменений в Закон Российской Федерации «О недрах»

- Частные компании смогут участвовать в **региональном геологическом изучении недр за счет собственных средств**. По результатам региональных работ они будут иметь **преимущество** при получении права геологического изучения недр
- **Компании** смогут проводить региональные работы **самостоятельно** или с **привлечением** подрядных организаций, либо **совместно с подведомственными учреждениями** Роснедр



Вступит в силу  
с 1 сентября 2024 года

- Закон был разработан по поручению Президента РФ от 16.10.2021 № **Пр-1969**.
  - Поправки в Закон «О недрах» были внесены Федеральным законом от 25.12.2023 № **656-ФЗ**.
  - Для детализации положений закона разрабатываются\* **приказы** Минприроды России и Роснедр:
    - «О порядке подготовки перечня участков недр для регионального геологического изучения недр...»
    - «О порядке предоставления права пользования участками недр для регионального геологического изучения...»
    - «О порядке совместного осуществления пользования недрами...»
    - «О внесении изменений в Порядок предоставления права пользования участками недр для геологического изучения...»
- \*Ожидается опубликование не позднее 31.05.2024

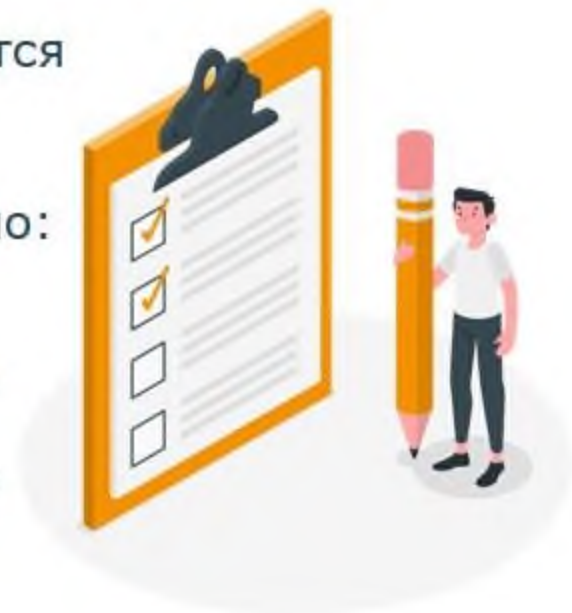


# ЭТАП 1. ПОДГОТОВКА ПЕРЕЧНЯ УЧАСТКОВ НЕДР ДЛЯ ПРОВЕДЕНИЯ РЕГИОНАЛЬНЫХ РАБОТ




- **Перечень формируется** из **предложений** управлений Роснедр и его территориальных органов, которые готовятся с учетом **инициатив** компаний и научных институтов
- **Перечень** формируется во **ФГИС «АСЛН»**
- **Перечень утверждается приказом** Роснедр и размещается на сайте Роснедр и в АСЛН.  
В него не включаются УНФЗ и УНМЗ
- **В перечне указываются** в т.ч.:
  - границы участка недр
  - планируемые виды и сроки работ с ожидаемыми результатами по ним
  - вид ПИ (при наличии)

- Перечень делится на **три раздела**. Критерий деления – **источник финансирования**: федеральный бюджет, средства недропользователей, совмещенное финансирование
- Перечень формируется **ежегодно**.  
В него могут вноситься **изменения** по:
  - **включению** нового участка
  - **исключению** участка
  - **корректировке** характеристик участка

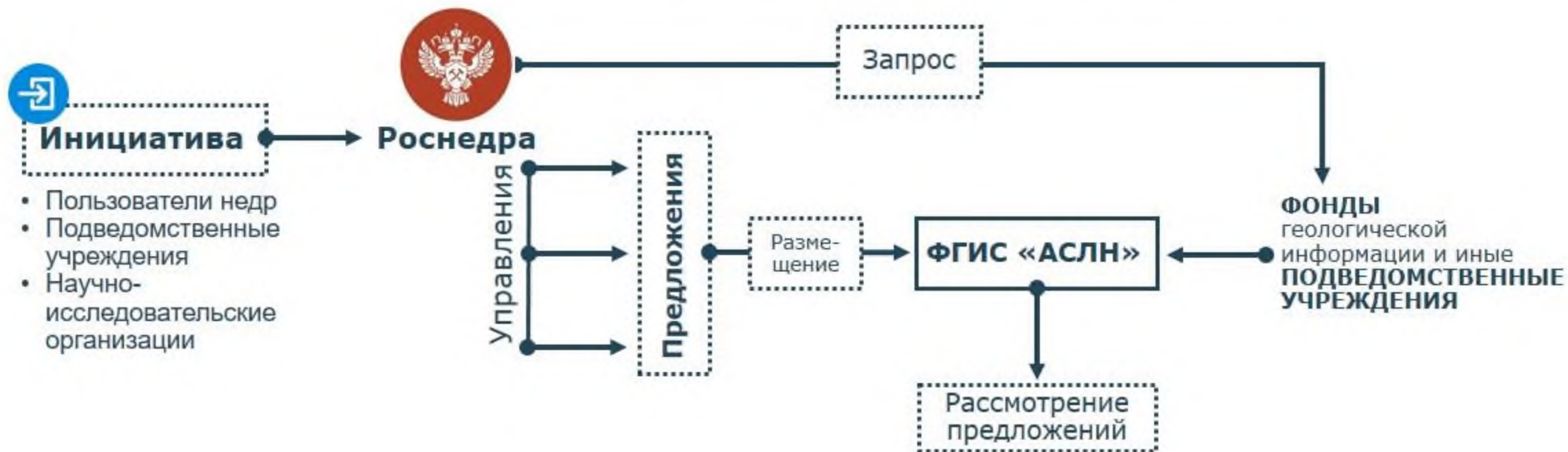



# ЭТАП 1. ПОДГОТОВКА ПЕРЕЧНЯ УЧАСТКОВ НЕДР ДЛЯ ПРОВЕДЕНИЯ РЕГИОНАЛЬНЫХ РАБОТ

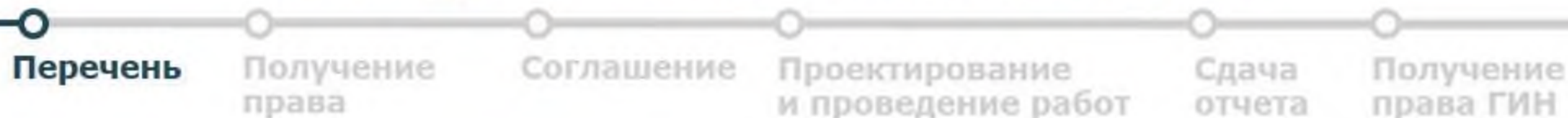




# ЭТАП 1. ПОДГОТОВКА ПЕРЕЧНЯ УЧАСТКОВ НЕДР ДЛЯ ПРОВЕДЕНИЯ РЕГИОНАЛЬНЫХ РАБОТ



# ЭТАП 1. ПОДГОТОВКА ПЕРЕЧНЯ УЧАСТКОВ НЕДР ДЛЯ ПРОВЕДЕНИЯ РЕГИОНАЛЬНЫХ РАБОТ





## ЭТАП 2. ПОЛУЧЕНИЕ ПРАВА ПОЛЬЗОВАНИЯ УЧАСТКОМ НЕДР ДЛЯ РЕГИОНАЛЬНОГО ИЗУЧЕНИЯ

Перечень

Получение права

Соглашение

Проектирование и проведение работ

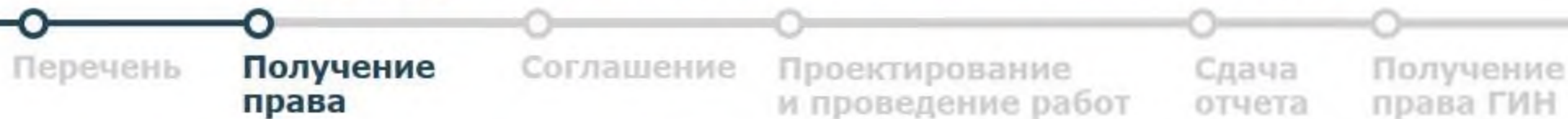
Сдача отчета

Получение права ГИН

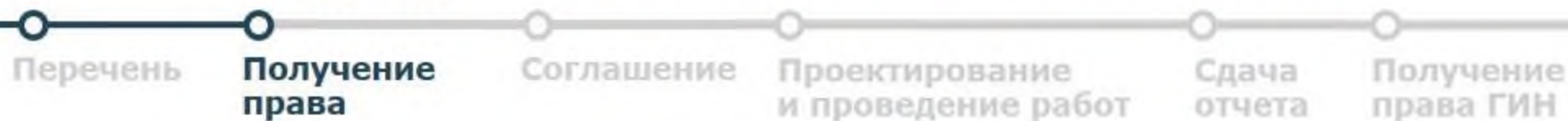
- Право регионального геологического изучения предоставляется по **заявке**. Заявка подается в Роснедра через **ЛКН**
- **Согласование с ФОИВами** и ОГВСРФ осуществляется после подачи заявки, а не этапе формирования перечня
- **Заявка подается в следующие сроки:**
  - **при частном** финансировании с 1 июня по 31 августа
  - **при совмещенном** финансировании в течение **30 рабочих дней** с даты, указанной в перечне
- Решение о предоставлении права принимает **Комиссия** Роснедр. Решение оформляется **протоколом**.
- Процедура ведется во **ФГИС «АСЛН»**
- **Требования к претенденту** установлены на уровне Закона о недрах
- На основании решения Комиссии оформляется **лицензия**
- **Что если по одному участку было направлено несколько заявок?**  
Заявки рассматриваются **в порядке очередности** их подачи. Если по заявке принято положительное решение, последующие заявки не рассматриваются



## ЭТАП 2. ПОЛУЧЕНИЕ ПРАВА ПОЛЬЗОВАНИЯ УЧАСТКОМ НЕДР ДЛЯ РЕГИОНАЛЬНОГО ИЗУЧЕНИЯ



## ЭТАП 2. ПОЛУЧЕНИЕ ПРАВА ПОЛЬЗОВАНИЯ УЧАСТКОМ НЕДР ДЛЯ РЕГИОНАЛЬНОГО ИЗУЧЕНИЯ





## ЭТАП 2. ПОЛУЧЕНИЕ ПРАВА ПОЛЬЗОВАНИЯ УЧАСТКОМ НЕДР ДЛЯ РЕГИОНАЛЬНОГО ИЗУЧЕНИЯ



## ЭТАП 2. ПОЛУЧЕНИЕ ПРАВА ПОЛЬЗОВАНИЯ УЧАСТКОМ НЕДР ДЛЯ РЕГИОНАЛЬНОГО ИЗУЧЕНИЯ





## ЭТАП 2. ПОЛУЧЕНИЕ ПРАВА ПОЛЬЗОВАНИЯ УЧАСТКОМ НЕДР ДЛЯ РЕГИОНАЛЬНОГО ИЗУЧЕНИЯ



## ЭТАП 3. ЗАКЛЮЧЕНИЕ СОГЛАШЕНИЯ О СОВМЕСТНОМ ПОЛЬЗОВАНИИ УЧАСТКОМ НЕДР

Факультативный

Перечень

Получение права

Соглашение

Проектирование и проведение работ

Сдача отчета

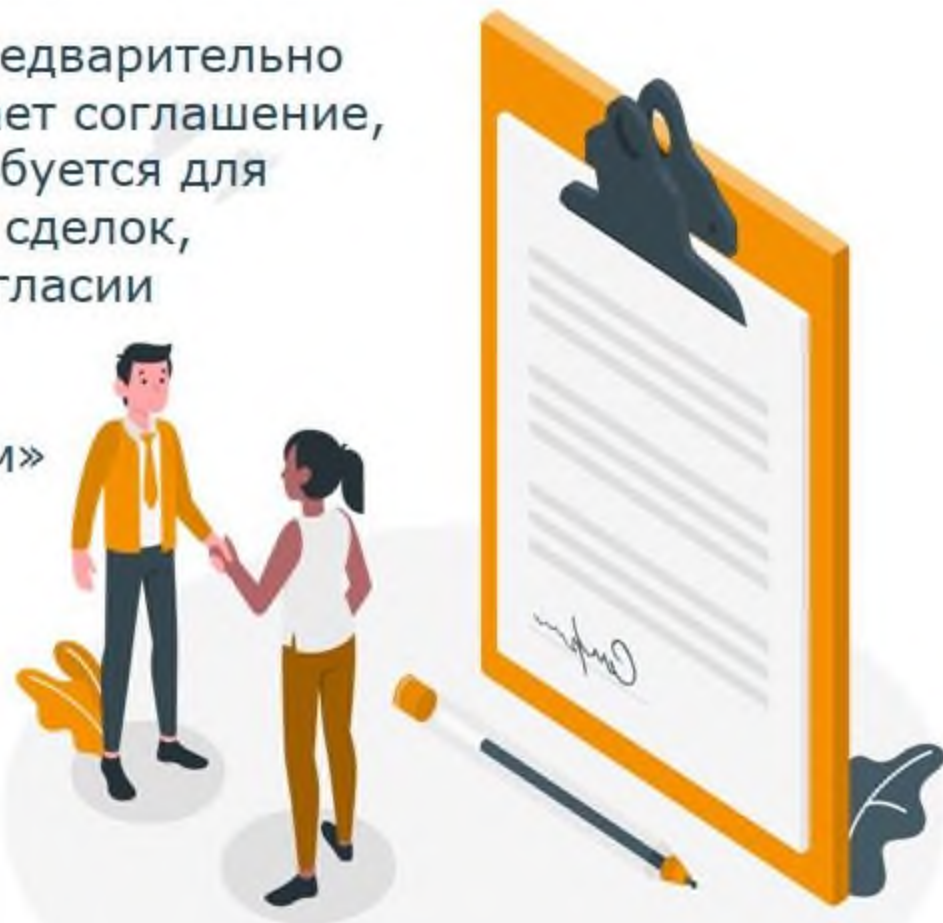
Получение права ГИН

**Если\*** на участке работает **госучреждение** то с ним заключается **соглашение**. Оно заключается по инициативе заинтересованного лица – недропользователя

### Условия соглашения:

- Содержание технического (геологического) задания
- Вознаграждение учреждению за консультационное сопровождение проведения работ
- Срок передачи учреждению геологической информации
- Ответственность сторон


Роснедра предварительно согласовывает соглашение, если это требуется для такого типа сделок, а при разногласии сторон выступает «медиатором»



\* Необязательный этап, только при совпадении с гособъектом



## ЭТАП 4. ПОДГОТОВКА И ЭКСПЕРТИЗА ПРОЕКТА РЕГИОНАЛЬНОГО ГИН И ПРОВЕДЕНИЕ РАБОТ



- На основании геологического задания готовится **проект** регионального геологического изучения. Экспертизу проекта проводит ФГКУ «Росгеолэкспертиза».
- Если работы проводятся с **совместным финансированием** по соглашению с учреждением, то проект готовится на основании технического (геологического) задания, предусмотренного соглашением. Учреждение согласовывает проект.

### Что еще меняется в законодательстве?

Готовится новая редакция Правил подготовки проектной документации на проведение геологического изучения недр\*: корректируются требования к содержанию проекта.

Готовится методическая база для региональных работ.

Если в границах геологического отвода работает другой недропользователь, с ним может быть заключено соглашение об одновременном пользовании недрами. **Разработан порядок** заключения такого соглашения





## ЭТАП 5. ПОДГОТОВКА И СДАЧА ОТЧЕТНОСТИ В ФОНДЫ

Перечень

Получение  
права

Соглашение

Проектирование  
и проведение работ

Сдача  
отчета

Получение  
права ГИН

### ▪ **Какая отчетность сдается в фонды?**

- Геологический отчет (ежеквартальный и ежегодный)
- Информационный отчет
- Итоговый отчет

- После региональных работ участок недр «бронируется» на 15 месяцев. Срок начинает течь с момента присвоения геологической информации реестрового номера во ФГИС «ЕФГИ». В этот период участок недр не может быть предоставлен в пользование другим заявителям

Если работы велись по соглашению с учреждением, то оно **согласовывает** геологический отчет





## ЭТАП 6. ПОЛУЧЕНИЕ ПРАВА ПОЛЬЗОВАНИЯ УЧАСТКОМ НЕДР ДЛЯ ГЕОЛОГИЧЕСКОГО ИЗУЧЕНИЯ

Перечень

Получение права

Соглашение

Проектирование и проведение работ

Сдача отчета

Получение права ГИН

### Как получить право на геологическое изучение участка недр?

Для получения преимущественного права геологического изучения недр нужно подать заявку в Роснедра.

Подать ее можно в течение **15 месяцев** с даты присвоения геологическому отчету **реестрового номера во ФГИС «ЕФГИ»**.



### Требования к участкам недр, предоставляемым для ГИ по итогам РГИ

- По всей территории России:
  - На **ТПИ** не более 3 УН размером не более 100 км<sup>2</sup> каждый
  - На **УВС** не более 3 УН размером не более 10% от площади УН на РГИ на УВС каждый

### Требования к заявочным материалам

- Не нужно подтверждать финансы, технику и кадры

**Вопросы** можно направить  
**на почту:** [rgexp@rgexp.ru](mailto:rgexp@rgexp.ru)

Подписывайтесь на наш  
**телеграмм канал:** [t.me/fgkurgexp](https://t.me/fgkurgexp)



<https://www.rgexp.ru>

---

ФГКУ «Росгеолэкспертиза»  
115184 Москва, ул. Малая Ордынка, дом 34  
+7 495 951 37 47

Изображения: [freepik.com](https://www.freepik.com), [storyset.com](https://www.storyset.com)  
Иконки: [flaticon.com](https://www.flaticon.com)

