Разрез михайловского горизонта по р. Мсте в устье р. Варушенки

Местонахождение. Разрез находится на правом берегу р. Мсты, у северного окончания пос. Ёгла.

Местные стратиграфические подразделения. В разрезе представлена путлинская свита михайловского горизонта визейского яруса.

Общая характеристика. Двигаясь вверх по реке от северного окончания пос. Егла на протяжении более 400 м в береговых обрывах можно наблюдать наиболее полную последовательность и характерные особенности пород, слагающих путлинскую свиту.

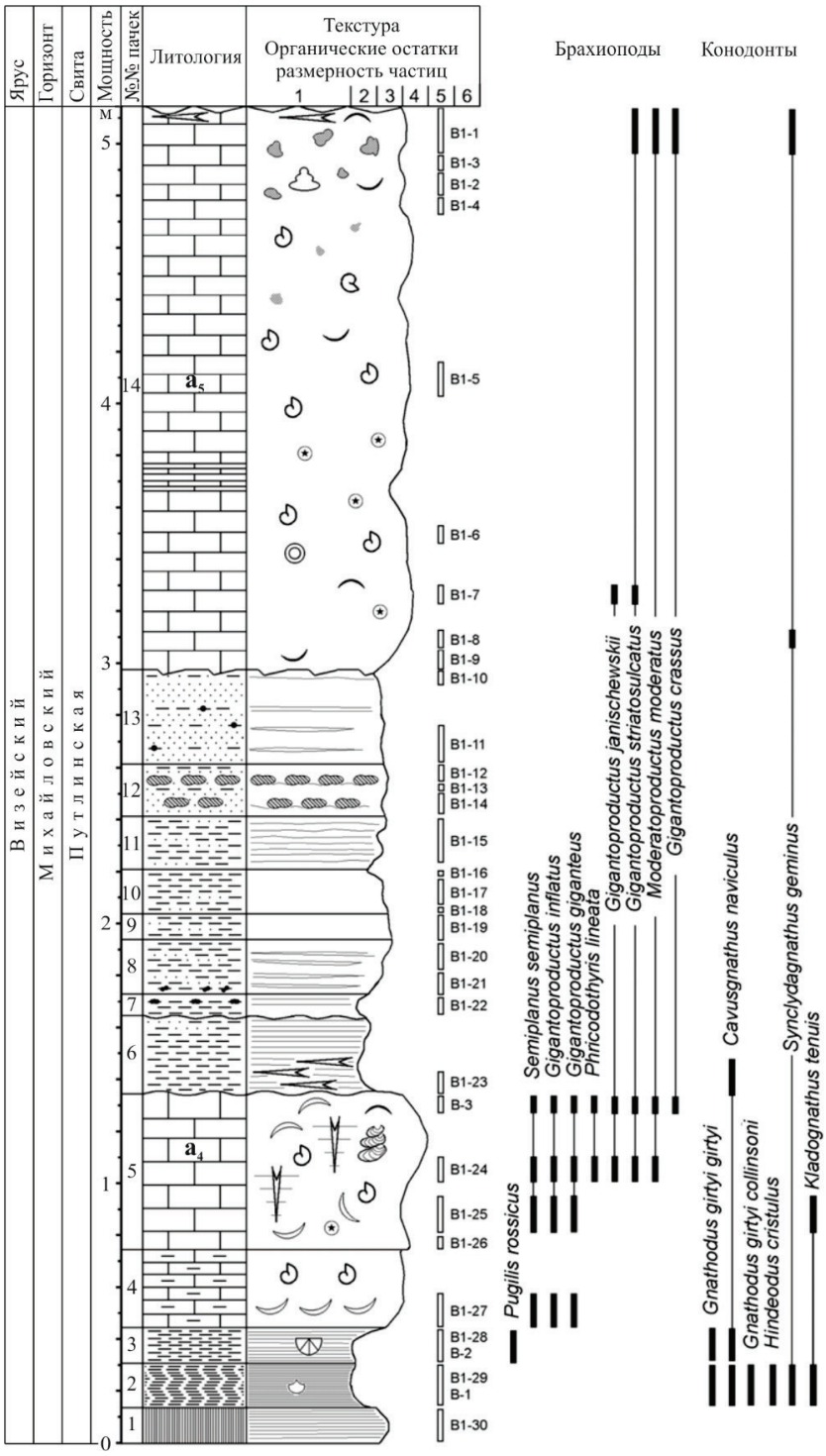

Разрез путлинской свиты на правом берегу р. Мсты
у устья р. Варушенка

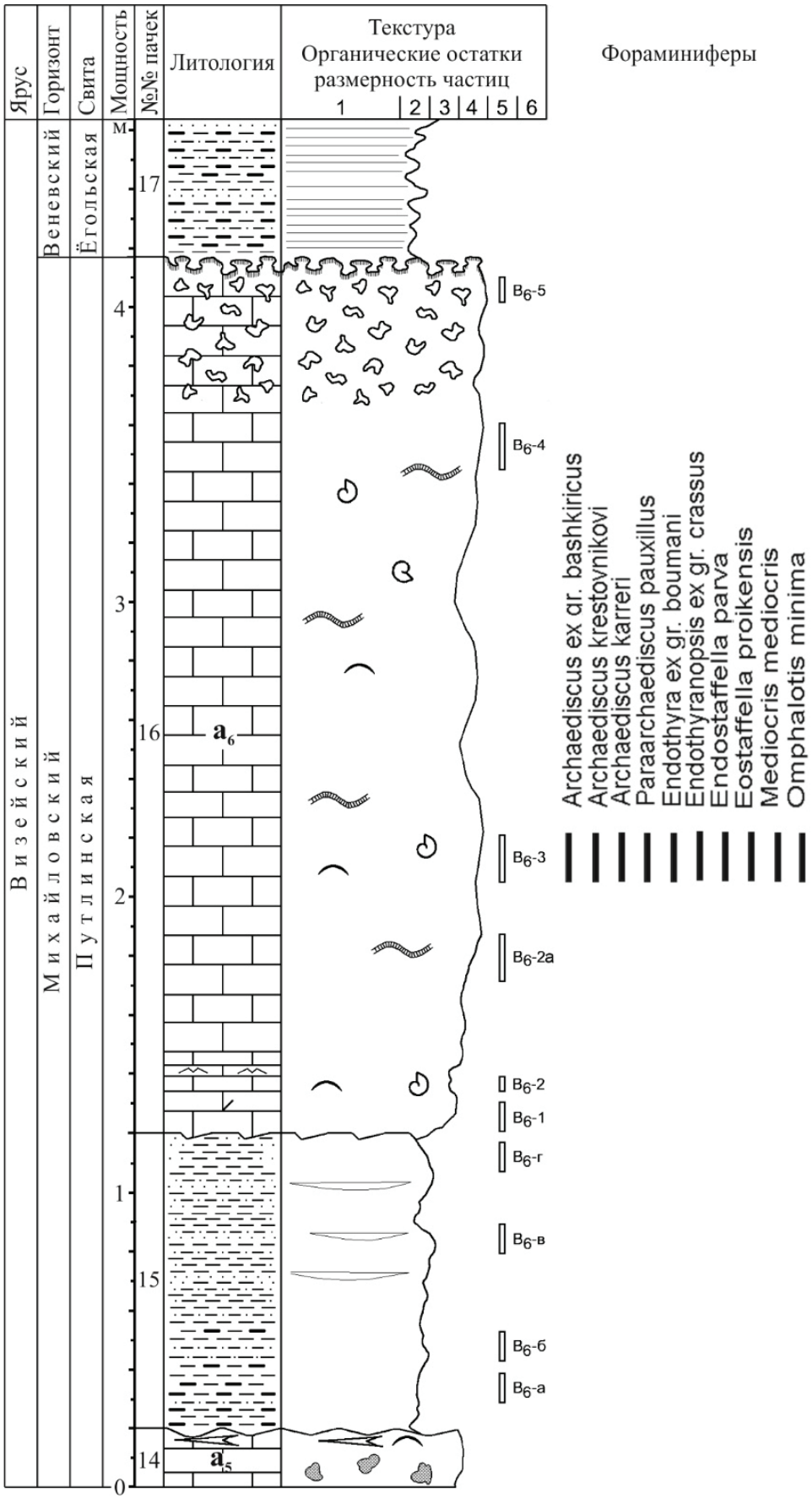

Разрез верхней части путлинской свиты вверх по течению от устья р. Варушенка

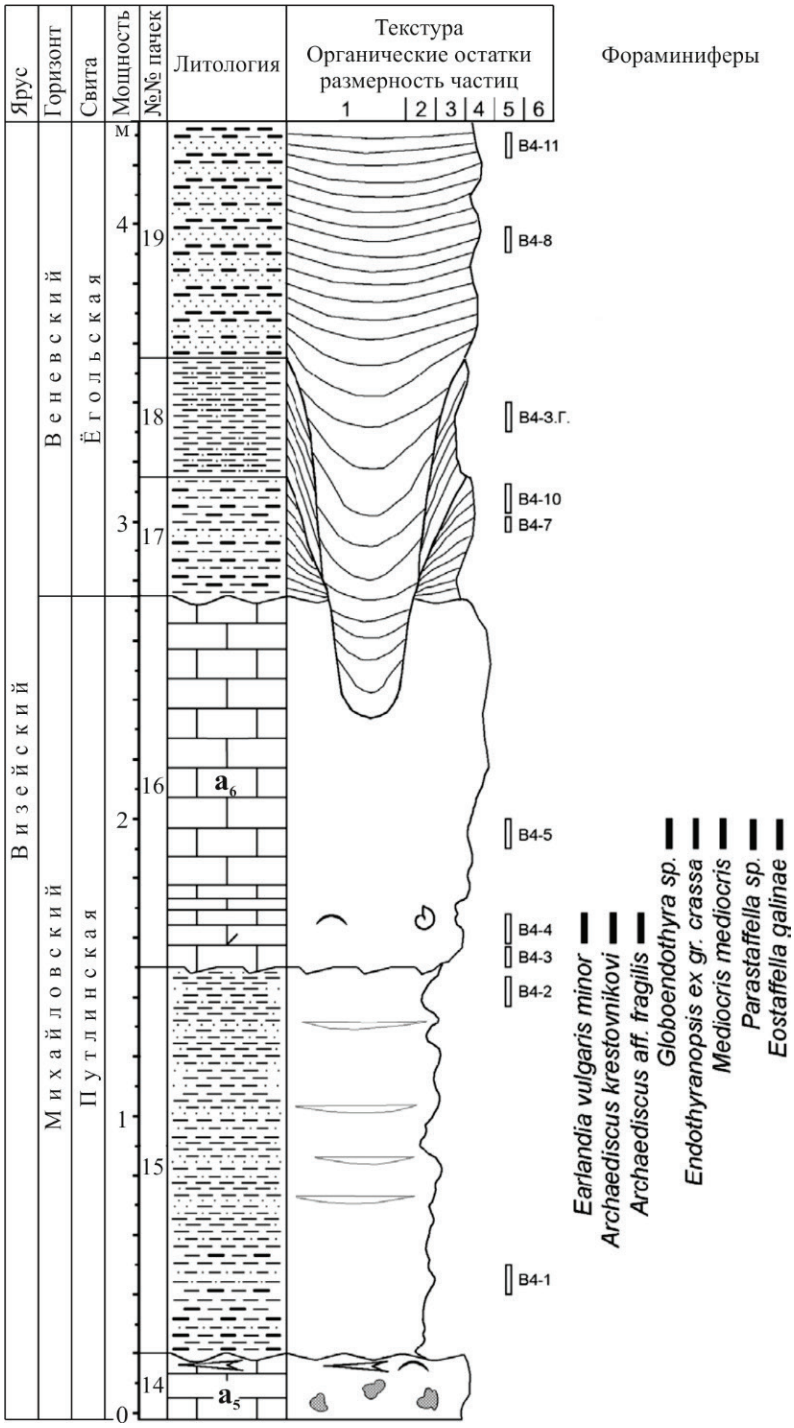

Разрез верхней части путлинской свиты у водопада р. Варушенка